

**Protokół Nr 6/11
z posiedzenia Komisji Rolnictwa,
Ochrony Środowiska, Handlu i Usług
dnia 24 maja 2011 r.**

Dnia 24 maja 2011 r. w sali nr 35 Urzędu Miejskiego w Szubinie przy ul. Kcyńskiej 12, w godzinach od 10:00 do 11:30, odbyło się posiedzenie Komisji Rolnictwa, Ochrony Środowiska, Handlu i Usług Rady Miejskiej w Szubinie.

Członkowie komisji o posiedzeniu zostali poinformowani pisemnym zawiadomieniem.

Zawiadomienie stanowi **załącznik nr 1** do protokołu.

Lista obecności członków komisji stanowi **załącznik nr 2** do protokołu.

Lista obecności zaproszonych gości stanowi **załącznik nr 3** do protokołu.

Tematem posiedzenia było:

1. Informacja z działalności Gminnej Spółki Wodnej w Szubinie.
2. Omówienie materiałów sesyjnych.
3. Sprawy wniesione i bieżące.

Protokolantem na posiedzeniu komisji była pani Katarzyna Markowska – Podinspektor Wydziału Organizacyjnego Urzędu Miejskiego w Szubinie.

Przewodniczący komisji pan **Roman Danielewski** przywitał wszystkich serdecznie, przedstawił zebrany porządek posiedzenia i rozpoczął spotkanie od omówienia pierwszego punktu posiedzenia.

Następnie poprosił o zabranie głosu Przewodniczącego Zarządu Gminnej Spółki Wodnej w Szubinie pana **Edmunda Pawlickiego**, który przedstawił sprawozdanie z działalności Gminnej Spółki Wodnej w Szubinie za rok 2010 r. Sprawozdanie stanowi **załącznik nr 4** do niniejszego protokołu.

Składając sprawozdanie Pan Przewodniczący Zarządu GSW zwrócił uwagę, że największym problemem spółki, jest brak środków finansowych. Poinformował o przeprowadzaniu wizji lokalnej rowów. Wizje te pokazały, że w rowach pozostawiane są między innymi worki po nawozach, sianokiszonkach itp., które zatykają przepusty.

Jednocześnie przypomniał że są firmy, które skupują te folie i rolnicy mogliby w ten sposób się ich pozbywać. Problemem są również bobry, które pojawiły się w okolicy miejscowości Zazdrość i Smolniki, które uniemożliwiają prace. Pan Pawlicki przedstawił problem uszkodzenia drenażu w Retkowie, który powstał po wykonaniu budowy wodociągu przez KPWiK w Szubinie. Spółka Wodna zakupiła węże do drenarki w Retkowie i w miarę swoich możliwości może wykonać pewne prace naprawcze, ale liczy też na pomoc sprzętową bądź też finansową prezesa wodociągów, ponieważ są to duże koszty. W sprawie zalewania łąk w miejscowości Chomętowo i udroźnienia rowu chomętowskiego od Jabłowa do jeziora Skrzyńka, pan Pawlicki poinformował, że rolnicy w zeszłym roku mogli złożyć wnioski do Starostwa Powiatowego w Nakle n/Not., na uzyskanie dofinansowania na rekultywację tego rowu ze środków unijnych. Dofinansowanie miało wynosić 90% dotacji, pozostałe 10% mieli dopłacić rolnicy. Jednak nie skorzystali oni z możliwości uzyskania dofinansowania i poprawy drenażu rowu chomętowskiego.

Następnie głos zajął pan **Andrzej Wolnik**, który zgłosił potrzebę wycinki drzewek, krzewów i udroźnienia rowu w Kowalewie za p. Rachubińskim. Pan Ignacy Pogodziński Burmistrz Szubina poinformował, że aby była taka możliwość, trzeba w tej kwestii rozmawiać z Naczelnikiem Wydziału Ochrony Środowiska i Rolnictwa panią Iwoną Kubiak i sprawdzić czyj jest rów, aby uzyskać stosowne pozwolenie na wycinkę. Pan Wolnik zadeklarował się, że we własnym zakresie może zająć się wycinką zakrzaczanego rowu. Zaapelował również, aby Spółka Wodna zwolniła z płacenia składek członkowskich osoby, które wykonują drenaż rowów we własnym zakresie. Pan Pawlicki powiedział, że osoby wykonujące prace na rzecz Spółki mogą ten fakt zgłosić i po sprawdzeniu przez komisję, uzyskają zwolnienie ze składek.

Pan **Ignacy Pogodziński** poinformował o nowych wzorach protokołów z oszacowania zakresu i wysokości szkód w gospodarstwach rolnych i działach specjalnych produkcji rolnej spowodowanych niekorzystnymi zjawiskami atmosferycznymi w 2011 r. w mieście i gminie Szubin.

Pani **Elżbieta Katafiasz** wyraziła swoje niezadowolenie z faktu że składki na wykonywanie, utrzymywanie, konserwację i eksploatację urządzeń melioracji wodnych płacą tylko członkowie Spółki Wodnej, a powinni wszyscy właściciele nieruchomości na terenie gminy.

Pan **Pawlicki** przedstawił również plan pracy Gminnej Spółki Wodnej w Szubinie na rok 2011 r. , który stanowi **załącznik nr 5** do niniejszego protokołu.

W dalszej części posiedzenia zabrała głos Sekretarz Gminy pani **Renata Kabulla** i przedstawiła projekty uchwał w sprawie uchwalenia statutów osiedli. W miesiącu kwietniu i maju br. zostały przeprowadzone z mieszkańcami osiedli konsultacje w przedmiotowej sprawie. Stosowne informacje na ten temat zostały zamieszczone na stronie biuletynu informacji publicznej. Sekretarz Gminy omówiła poszczególne zapisy projektowanej uchwały. Poinformowała radnych, że stosownie do zapisu art. 35 ust. 3 ustawy o samorządzie gminnym statuty osiedli określają nazwę i obszar jednostki pomocniczej, zasady i tryb wyborów organów jednostki pomocniczej, organizację i zadania organów jednostki pomocniczej, zakres zadań przekazywanych jednostce przez gminę oraz sposób ich realizacji, zakres i formy kontroli oraz nadzoru organów gminy nad działalnością organów jednostki pomocniczej. Projektowane statuty zawierają bardzo dużo zmian w porównaniu do dotychczas obowiązujących statutów. Wynika to z jednej strony z faktu, że statuty osiedli były uchwalone w 1991 i 1996r., a od tamtego czasu ustawa o samorządzie gminnym była wielokrotnie nowelizowana, z drugiej strony z planowanej zmiany dotychczasowych granic osiedli. Projekty uchwał wiele kwestii normują bardziej szczegółowo np. kwestie wyborów, nadzoru na działalnością organów jednostki pomocniczej, zadań jednostki pomocniczej. W czasie konsultacji zgłoszono dwa wnioski dotyczące granic osiedli. Pierwszy wniosek złożyli mieszkańcy Osiedla Bydgoskiego. Wnieśli o pozostawienie ulicy Sędziwoja Pałuki w granicach Osiedla Bydgoskiego. Drugi wniosek złożył pan Zdzisław Pilarski. Wniosek ten został częściowo uwzględniony. Pan Pilarski zaproponował, żeby ulicę T. Kościuszki, Nakielską, Rynek, Zamek zaliczyć do Osiedla Kcyńskiego. Burmistrz proponuje ul. Nakielską przypisać do granic Osiedla Spółdzielczego. Ulica Rynek należy i będzie należeć do Osiedla Kcyńskiego. Natomiast ulica T. Kościuszki w projekcie należy do Osiedla Kcyńskiego. Pan Pilarski wniósł ponadto, żeby ul. Św. Marcina, Plac Kościelny, Wyzwolenia, Dworcowa, Paderewskiego, Kilińskiego, Szkolna, Łabiszyńska, Ks. Mączkowskiego, 21 Stycznia należały do Osiedla Bydgoskiego. Projekt stanowi, że tylko ul. Dworcowa, Łabiszyńska, Mączkowskiego, 21 Stycznia należy do Osiedla Bydgoskiego. Pozostałe ulice należą w projekcie do Osiedla Kcyńskiego. Tak projektowane zmiany spowodują, że w Osiedlu Bydgoskim liczba mieszkańców spadnie z 3620 do 2562, leśnym z 686 wzrośnie do 1186, kcyńskim wzrośnie z 1879 do 2216, spółdzielczym wzrośnie z 3114 do 3335 mieszkańców.

Pani Sekretarz poprosiła o zastanowienie się i przedstawienie ewentualnych propozycji zmian. Poinformowała również, że Komisja Gospodarki Komunalnej, Mieszkaniaowej, Ładu i Porządku Publicznego na swoim posiedzeniu zaproponowała, że temat ten przedyskutują

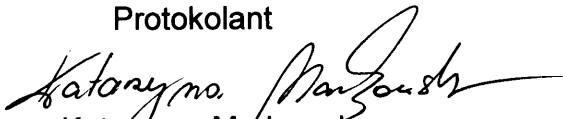
w szerszym gronie, z udziałem członków pozostałych komisji Rady Miejskiej w Szubinie i przewodniczących zarządów osiedli.

W kwestii omawiania materiałów sesyjnych, Pan **Danielewski** zapytał o procedury wyznaczenia dodatkowych przedstawicieli Gminy Szubin wchodzących w skład Zgromadzenia Związku Gmin Kcynia, Nakło, Szubin z siedzibą w Nakle nad Notecią i czy są wyznaczeni kandydaci. W odpowiedzi Pani Sekretarz poinformowała, że radni spośród siebie wyznaczają i wybierają przedstawicieli.

Po wyczerpaniu tematów posiedzenia przewodniczący komisji pan Roman Danielewski podziękował wszystkim za przybycie i zakończył spotkanie.

Na tym protokół zakończono.

Protokolant


Katarzyna Markowska

Przewodniczący Komisji


Roman Danielewski

**RADA MIEJSKA
W SZUBINIE**

ul. Kcyńska 12, 89-200 Szubin

OR.0012.4.4.2011

Szubin, dnia 19 maja 2011 r.

Załącznik Nr
do protokołu Nr
z dnia 24.05.2011 r.

**Szanowny/a Pan/i
według rozdzielnika**

W dniu **24 maja 2011 r. (wtorek)** o godzinie 10:00, w biurze Nr 35 Urzędu Miejskiego w Szubinie przy ul. Kcyńskiej 12, odbędzie się posiedzenie Komisji Rolnictwa, Ochrony Środowiska, Handlu i Usług Rady Miejskiej w Szubinie.

Porządek posiedzenia:

1. Informacja z działalności Gminnej Spółki Wodnej w Szubinie.
2. Omówienie materiałów sesyjnych.

Uprzejmie proszę o wzięcie udziału w posiedzeniu Komisji.

Z poważaniem
Przewodniczący Komisji


Roman Danielewski

Rozdzielnik:

1. Członkowie Komisji Rolnictwa Ochrony Środowiska Handlu i Usług:
Pani Elżbieta Katafiasz
Pan Tomasz Wachowiak
Pan Andrzej Wolnik
2. Pan Ignacy Pogodziński - Burmistrz Szubina
3. Pan Edmund Pawlicki – Prezes Gminnej Spółki Wodnej w Szubinie.

a/a
IM.

**RADA MIEJSKA
W SZUBINIE**



ul. Kcyńska 12. 89-200 Szubin

LISTA OBECNOŚCI CZŁONKÓW KOMISJI

**Posiedzenie Komisji Rolnictwa
Ochrony Środowiska Handlu i Usług
dnia 24 maja 2011 r.**

Załącznik nr 2

Załącznik Nr 2
do protokołu Nr 6/11
z dnia 24.05.2011 r.

lp.	Imię i nazwisko	Funkcja	Podpis
1.	Roman Danielewski	Przewodniczący Komisji	
2.	Elżbieta Katafiasz	Członek Komisji	
3.	Tomasz Wachowiak	Członek Komisji	
4.	Andrzej Wolnik	Członek Komisji	




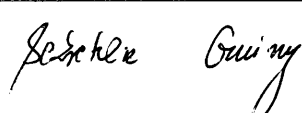

**RADA MIEJSKA
W SZUBINIE**

ul. Kocyńska 12, 89-200 Szubin

LISTA OBECNOŚCI ZAPROSZONYCH GOŚCI

**Posiedzenie Komisji Rolnictwa
Ochrony Środowiska Handlu i Usług
dnia 24 maja 2011 r.**

Załącznik Nr³.....
do protokołu Nr^{6/11}.....
z dnia 24.05.2011 r.

Ip.	Imię i nazwisko	Funkcja	Podpis
1.	Ignacy Pogodziński	Burmistrz Szubina	
2.	Mariusz Piotrkowski	Zastępca Burmistrza Szubina	
3.	Edmund Pawlicki	Prezes Gminnej Spółki Wodnej w Szubinie	
4.			
5.			
6.			
7.			

Sprawozdanie z działalności Gminnej Spółki Wodnej w Szubinie za rok 2010.

Podstawowym celem Gminnej Spółki Wodnej jest wykonywanie, utrzymywanie, konserwacja i eksploatacja melioracji szczegółowej oraz prowadzenie racjonalnej gospodarki na terenach zmeliorowanych właścicieli i użytkowników gruntów rolnych w obrębie gminy Szubin. Obecnie GSW kieruje Zarząd w składzie 6-osobowym, wybranym w roku 2009 na Walnym Zgromadzeniu Delegatów. Funkcję Przewodniczącego sprawował do lutego 2010 p. Józef Konwiński, który zrezygnował z niej ze względu na stan zdrowia. Jego funkcję przejął członek Zarządu p. Edmund Pawlicki, wybrany na Walnym Zgromadzeniu w 2010 r.

Gminna Spółka Wodna wykonuje roboty melioracyjne na terenie całej gminy Szubin, która obejmuje 34 sołectwa. Do Spółki nie należą 2 z nich tj. Małe Rudy i Ciężkowo. Na terenie działalności GSW jest: 404 km rowów otwartych, 16,66 km rurowciągów szczegółowych oraz 3363 ha gruntów zmeliorowanych w tym 2383 ha zdrenowane. Najwięcej gruntów zmeliorowanych, bo aż ponad 600 ha znajduje się we wsi Retkowo. Prace konserwacyjne ustala się na podstawie przeglądu rowów i potrzeb zgłaszanych przez członków spółki. Miniony rok był rokiem trudnym ze względu na wielokrotne zalania łąk przy Noteci, które uniemożliwiły zbiory pasz objętościowych rolnikom. Problem ten ciągnie się od wielu lat, przez co mamy znaczne utrudnienia ze ściągalnością składek na tym terenie. Jedynym co udało się w tej sprawie osiągnąć to spotkanie w Starostwie Powiatowym z instytucjami bezpośrednio związanymi z tym problemem. Podjęto określone ustalenia lecz czas pokaże co da się zrobić, gdyż rzeka wymaga gruntownej konserwacji a budżet państwa nie przewiduje środków na przeprowadzenie prac.

Kolejnym problemem są zalania oraz podtopienia mieszkańców Kołaczkowa, jak ustalono główną przyczyną tego jest niesprawny rurowciąg odwadniający zbiorniki wodne z tego obszaru. Wspólnie z Urzędem Gminy podjęliśmy działania mające na celu przywrócenie do stanu sprawności, by nie dopuścić do podobnych sytuacji w latach następnych. Mamy także uszkodzony rurowciąg we wsiach Skórzewo i Retkowo, gdzie problem pojawił się także w roku ubiegłym, który będziemy starali się rozwiązać w miarę możliwości finansowych.

W minionym roku przekonserwowano gruntownie 12.870 mb rowów w miejscowościach: Wąsosz, Rynarzewo, Królikowo, Stanisławka, Szkocja, Tur i Kornelin. Ponadto wykoszono i wyhakowano ok. 30.000 mb rowów, przeprowadzono także konserwacje, renowacje rurociągów drenarskich na odcinku 510 mb, na terenie GSW oczyszczono ok. 200 studzienek oraz wylotów drenarskich.

W 2010 roku ilość środków, podobnie jak w latach ubiegłych nie była wystarczająca na wykonanie wszystkich niezbędnych prac. Opieraliśmy się jak zwykle na dotacjach i pracach zleconych.

Wartość wykonanych prac w ramach dotacji wyniosła 118.967,71 zł. Otrzymaliśmy 73.400 zł dotacji, z czego z Urzędu Miejskiego w Szubinie 30.000,00 zł na:

1. Konserwację i faszynowanie rowu melioracyjnego „Parkowego” w Królikowie na odcinku 200 mb.
2. Odbudowę rowu w Rynarzewie przy ul. Władysława Łokietka 300 mb.
3. Odbudowę rowów z wycinką krzaków we Wąsosz na odcinku 1800 mb.

Ze Starostwa Powiatowego otrzymaliśmy 16.000 zł na:

1. Konserwację doprowadzalnika B w Kornelinie na dł. 1500 mb.
2. Konserwacja doprowadzalnika B Szkocja-Tur na dł. 2914 mb.
3. Konserwacja doprowadzalnika C w miejscowości Szkocja na dł. 1356 mb.

Urząd Wojewódzki wsparł dotacją podmiotową w wysokości 6.400 zł, w ramach czego wykonserwowaliśmy rowy na terenie Wąsosa na odcinku 2300 mb.

Z Urzędu Marszałkowskiego otrzymaliśmy 21.000,00 zł na:

1. Renowację dalszej części rowu Parkowego w Królikowie na odcinku 2200 mb.
2. Renowację rurociągu drenarskiego w Niedźwiadach na odcinku 310 mb.

Ponadto z dodatkowych prac zleconych wypracowaliśmy kwotę 109.360,95 zł.

W związku z brakiem możliwości wzięcia udziału w przetargach na roboty na ciekach podstawowych organizowanych przez Kujawsko-Pomorski Zarząd Melioracji we Włocławku jak to bywało w latach ubiegłych, aby pozyskać jakiegokolwiek pieniądze zmuszeni byliśmy wziąć udział w przetargu organizowanym przez Urząd Gminy Białe Błota. Przeprowadziliśmy tam konserwację rowów na długości 11,08 km za kwotę 51.200,00 zł. Wartość wykonanych prac zleconych dla Urzędu Miejskiego w Szubinie wyniosła 22.960,95 zł dodatkowo dla

Przedsiębiorstwa MEL-KAN wykosiliśmy ponad 9,00 km skarp rzeki Gąsawka za kwotę 14.200,00 zł.

W minionym roku Kujawsko-Pomorski Zarząd Melioracji i Urządzeń Wodnych we Włocławku zakończył ostatni etap inwestycji na rzece Gąsawce. Wykonane roboty w dużym stopniu przyczyniły się do usprawnienia regulacji wód na tym obiekcie. Ponadto przeprowadzono konserwację urządzeń podstawowych tj. Czarnego Rowu i Białej Strugi. Jednak ze względu na zbyt późne rozpoczęcie prac na Białej Strudze efekt zrealizowanego zadania okazał się znikomy, gdyż nie poprawiło to spływu wód, przez co wielu rolników Wolwarku, Pińska i Słonaw miało zalane pola i łąki. Niestety dla spółki to kolejny teren, na którym pojawiły się problemy ze ściagalnością składek.

Nasza składka w wysokości 25,00 zł za ha jest najniższą spośród spółek działających w gminach ościennych. Przypomnieć należy, że nasza spółka położona jest między 5 spółkami. Przy rosnących kosztach konserwacji urządzeń melioracyjnych, robimy i tak wiele jednak aby móc dalej funkcjonować konieczne jest podniesienie składki o 5,00 zł.

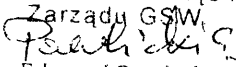
Jeżeli chodzi o zatrudnienie to bazowaliśmy podobnie jak w latach poprzednich na pracownikach kierowanych przez PUP w Nakle. W roku 2010 zatrudnialiśmy 19 osób, dzięki którym mogliśmy wykonać wiele prac. Niestety rok obecny zapowiada się pod tym względem katastrofalnie. Z rozmów przeprowadzonych z Urzędem Pracy wynika, że na ten rok zostaną nam skierowane 3 osoby. Przy tak wielu interwencjach i potrzebach trudno sobie wyobrazić realizację chociażby bieżących zadań.

Kończąc sprawozdanie serdecznie dziękuję Władzom Województwa, Powiatu a w szczególności Gminy za pełne zrozumienie naszych potrzeb i mimo wielu trudności za udzielenie nam finansowego wsparcia, które umożliwia konserwacje tak potrzebnych i drogiej w utrzymaniu urządzeń melioracyjnych, zapobiegając przedwczesnej degradacji.

Członkom Zarządu i Komisji Rewizyjnej, chciałbym podziękować za współpracę przy wspólnym wypełnianiu zadań statutowych dla dobra nas wszystkich.

Zwracam się także z gorącym apelem do wszystkich delegatów o zrozumienie trudności w wykonaniu wszystkich niezbędnych zadań oraz wspólne zaangażowanie w celu uzyskania najkorzystniejszych dla nas rozwiązań w dziedzinie konserwacji urządzeń melioracyjnych.

Na zakończenie zapraszam do dyskusji w celu wypracowania najlepszych form rozwiązywania naszych problemów.

PRZEWODNICZĄCY
Zarządu GSiW

Edmund Pawlicki

PLAN PRACY GSW W SZUBINIE NA ROK 2011

Lp.	Opis planowanych zadań wg obiektów	Ilość szt./m
1	Konserwacja doprowadzalnika „A” Szubin – Zazdrość	5225 mb
2	Konserwacja rowu łączącego Noteć ze Starą Notecią w Chobielinie	570 mb
3	Naprawa rurociągu o śr. 30 cm we wsi Wojślawiec	130 mb
4	Konserwacja rowu R-B60 (Ameryczka)	5175 mb
5	Renowacja rowu R-B70 (Zalesie)	4200 mb
6	Naprawa rurociągu drenarskiego we wsi Retkowo	450 mb
7	Konserwacja rowu Słupy – Folsz	1100 mb
8	Naprawa rurociągu drenarskiego we wsi Słonawy	150 mb
9	Konserwacja rowów Rynarzewo – Zamość	2100 mb
10	Czyszczenie studzienek na terenie działalności GSW	270 szt
11	Wykoszenie z wygrabieniem rowów na terenie działalności GSW	27000 mb
RAZEM		46100 mb 270 szt