

PROTOKÓŁ Nr 43/10

z wizji lokalnej dot. nieodpłatnego przejęcia nieruchomości oznaczonej geodezyjnie jako działka nr 118/6 położonej w Zamościu gm. Szubin

W związku z pismem Pani ~~XXXXXX~~ z dnia 26 lutego 2009r. dot możliwości nieodpłatnego przejęcia przez Gminę Szubin nieruchomości oznaczonej geodezyjnie jako działka 118/6 (droga niepubliczna, ul. Rekinowa) położonej w Zamościu gm. Szubin, na wniosek Pana Marka Gajewskiego w dniu 23 marca 2010r. o godz. 15²⁰ w Zamościu na ul. Cekinowej odbyła się wizja lokalna członków Komisji Gospodarki Komunalnej, Mieszkaniowej, Ładu i Porządku Publicznego Rady Miejskiej w Szubinie.

W spotkaniu udział wzięli: Przedstawiciele Rady Miejskiej w Szubinie: Przewodniczący Komisji – Pan Marek Gajewski, Pani Maria Pianko, Pan Krzysztof Holec, Sołtys Sołectwa Zamość – Pani Teresa Stachowiak, właścicielka w/w drogi Pani ~~XXXXXX~~, Naczelnik Wydziału Gospodarki Komunalnej i Mieszkaniowej – Pan Edmund Karnowski oraz Kierownik Referatu Zarządzania Drogami – Pan Wiesław Stepczyński.

Komisja dokonała oględzin w/w drogi i stwierdziła że:

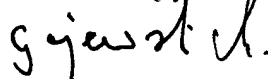
Ulica Rekinowa oznaczona geodezyjnie jako działka nr 118/6 jest drogą prywatną, niepubliczną wewnętrzną i bezpośrednio połączona jest pod kątem prostym z drogą publiczną powiatową nr 1948 – ul. Bydgoska w Zamościu. Jest to droga gruntowa o długości ok. 420mb, na długości 350 mb jej szerokość w granicach wynosi 4m, a na długości 70 mb wynosi 6m. Stanowi ona dojazd do działek do niej przyległych (mieszkaniowych i jednej działki rzemieślniczej). Na końcu drogi (w kierunku lasu) rośnie kilkanaście świerków o średnicy 20 – 30cm (brak przejazdu do drogi wzdłuż lasu).

Załączniki:

1. Dokumentacja fotograficzna
2. Mapa z lokalizacją drogi

Na tym protokół zakończono i podpisano:

Przewodniczący Komisji






Marek Gajewski

Protokołował:



Załącznik Nr 1
do protokołu Nr 43/10
z dnia 23.03 2010



Załącznik Nr 2
do protokołu Nr 45/10
z dnia 23.03.2020r.

