

RADA MIEJSKA
w Szubinie

UCHWAŁA NR XLII/322/09
RADY MIEJSKIEJ W SZUBINIE

z dnia 26 listopada 2009r.

**w sprawie nadania nazw ulicom i drogom wewnętrznym położonym
we wsi Wolwark, Żurczyn i Szkocja gm. Szubin**

Na podstawie art. 18 ust. 2 pkt 13 ustawy z dnia 8 marca 1990r. o samorządzie gminnym (Dz. U. z 2001r. Nr 142, poz. 1591, z 2002 r. Nr 23, poz. 220, Nr 62, poz. 558, Nr 113, poz. 984, Nr 153, poz. 1271 i Nr 214, poz. 1806, z 2003 r. Nr 80, poz. 717 i Nr 162, poz. 1568, z 2004 r. Nr 102, poz. 1055, Nr 116, poz. 1203 i Nr 167, poz. 1759, z 2005 r. Nr 172, poz. 1441 i Nr 175, poz. 1457, z 2006 r. Nr 17, poz. 128 i Nr 181, poz. 1337, z 2007 r. Nr 48, poz. 327, Nr 138, poz. 974 i Nr 173, poz. 1218, z 2008 r. Nr 180, poz. 1111 i Nr 223, poz. 1458 oraz z 2009 r. Nr 52, poz. 420 i Nr 157, poz. 1241) uchwała się, co następuje:

§ 1. 1. Nadać we wsi Wolwark gm. Szubin nazwę drodze wewnętrznej **Spokojna**, obejmującą w całości wydzieloną geodezyjnie działkę nr 452/9.

2. Nadać we wsi Żurczyn gm. Szubin nazwy drogom wewnętrznym:

- a) **Brzozowa**, obejmującą w całości wydzielone geodezyjnie działki nr 43/7, 43/52 i 43/26,
- b) **Cisowa**, obejmującą w całości wydzielone geodezyjnie działki nr 43/37 i 43/53,
- c) **Sosnowa**, obejmującą w całości wydzieloną geodezyjnie działkę nr 43/79.

3. Nadać we wsi Szkocja gm. Szubin nazwy drogom wewnętrznym:

- a) **Poziomkowa**, obejmującą w całości wydzieloną geodezyjnie działkę nr 255/22,
 - b) **Malinowa**, obejmującą w całości wydzielone geodezyjnie działki nr 310/4 i 246/4,
 - c) **Jagodowa**, obejmującą w całości wydzielone geodezyjnie działki nr 227/35 i 227/8,
 - d) **Uroczna**, obejmującą w całości wydzieloną geodezyjnie działkę nr 129/7,
 - e) **Pogodna**, obejmującą część działki nr 160,
 - f) **Zacisze**, obejmującą część działki nr 160,
 - g) **Słoneczna**, obejmującą w całości wydzieloną geodezyjnie działkę nr 271 i część działki nr 277/2,
 - h) **Różana**, obejmującą część działki nr 277/2
4. Nadać we wsi Szkocja gm. Szubin nazwy ulicom:
- a) **Wspólna**, obejmującą w całości wydzielone geodezyjnie działki nr 266 i 165/1,
 - b) **Piękna**, obejmującą w całości wydzieloną geodezyjnie działkę nr 118/3.

§ 2. Przebieg nowo nazwanych dróg i ulic, o których mowa w § 1, określają schematyczne szkice sytuacyjne części wsi Wolwark, Żurczyn i Szkocja gm. Szubin, stanowiące załączniki nr 1, 2 i 3 do niniejszej uchwały.

§ 3. Uchwała wchodzi w życie po upływie 14 dni od dnia ogłoszenia w Dzienniku Urzędowym Województwa Kujawsko-Pomorskiego.



WICEPRZEWODNICZĄCY RADY

Krzysztof Holec

RADA MIEJSKA

UZASADNIENIE

w Szubinie

Wnioskami z dnia 29 października 2009r., 3 listopada 2009r. i 7 września 2009r. Rady Sołeckie Sołectw Żurczyn, Wolwark i Szkocja wystąpiły do Burmistrza Szubina z prośbą o nadanie nazw drogom wewnętrznym położonym:

1. we wsi Wolwark gm. Szubin: **Spokojna**, obejmującą w całości wydzieloną geodezyjnie działkę nr 452/9.
2. we wsi Żurczyn gm. Szubin:
 - a) **Brzozowa**, obejmującą w całości wydzielone geodezyjnie działki nr 43/7, 43/52 i 43/26,
 - b) **Cisowa**, obejmującą w całości wydzielone geodezyjnie działki nr 43/37 i 43/53,
 - c) **Sosnowa**, obejmującą w całości wydzieloną geodezyjnie działkę nr 43/79.
3. we wsi Szkocja gm. Szubin:
 - a) **Poziomkowa**, obejmującą w całości wydzieloną geodezyjnie działkę nr 255/22,
 - b) **Malinowa**, obejmującą w całości wydzielone geodezyjnie działki nr 310/4 i 246/4,
 - c) **Jagodowa**, obejmującą w całości wydzielone geodezyjnie działki nr 227/35 i 227/8,
 - d) **Uroczka**, obejmującą w całości wydzieloną geodezyjnie działkę nr 129/7,
 - e) **Pogodna**, obejmującą część działki nr 160,
 - f) **Zacisze**, obejmującą część działki nr 160,
 - g) **Słoneczna**, obejmującą w całości wydzieloną geodezyjnie działkę nr 271 i część działki nr 277/2,
 - h) **Różana**, obejmującą część działki nr 277/2

oraz nadanie nazw ulicom położonym we wsi Szkocja gm. Szubin:

1. **Wspólna**, obejmującą w całości wydzielone geodezyjnie działki nr 266 i 165/1,
2. **Piękna**, obejmującą w całości wydzieloną geodezyjnie działkę nr 118/3.

W wyniku analizy Burmistrz Szubina ustalił, że działka nr 452/9 położona we wsi Wolwark, działki nr 43/7, 43/52, 43/26, 43/37, 43/53 i 43/79 położone we wsi Żurczyn oraz działki nr 255/22, 310/4, 246/4, 227/35, 227/8, 129/7, 160, 271 i 277/2 położone we wsi Szkocja w rozumieniu ustawy z dnia 21 marca 1985r. o drogach publicznych (Dz. U. z 2007r. Nr 19, poz. 115 z późn. zm.) są drogami wewnętrznym. Zgodnie z art. 8 ust. 1a ustawy o drogach publicznych podjęcie przez radę gminy uchwały w sprawie nadania nazwy drodze wewnętrznej wymaga pisemnej zgody właścicieli terenów, na których jest ona zlokalizowana.

Działka nr 452/9 położona we wsi Wolwark stanowi własność Pani Janiny Kazek, która w oświadczeniu z dnia 3 listopada 2009r. wyraziła zgodę na oznaczenie tej drogi nazwą Spokojna.

Działka nr 43/7 położona we wsi Żurczyn oraz działki nr 310/4, 246/4, 271 i 160 położone we wsi Szkocja stanowią własność Skarbu Państwa, w imieniu którego działła Starosta Nakielski. W oświadczeniach z dnia 30 października 2009r. i 13 listopada 2009r. Starosta Nakielski wyraził zgodę na oznaczenie tych dróg nazwą: Brzozowa – dz. nr 43/7, Malinowa – dz. nr 310/4 i 246/4, Słoneczna – dz. nr 271, Pogodna – część dz. nr 160 i Zacisze – część dz. nr 160.

Działki nr 43/52, 43/26, 43/37, 43/53 i 43/79 położone we wsi Żurczyn oraz działki 255/22, 227/35, 227/8, 129/7, 277/2 położone we wsi Szkocja stanowią mienie komunalne Gminy Szubin. W oświadczeniach z dnia 19 października 2009r. i 10 listopada 2009r. Burmistrz Szubina wyraził zgodę na oznaczenie tych dróg nazwą: Brzozowa – dz. nr 43/52 i 43/26, Cisowa – 43/37 i 43/53, Sosnowa – dz. nr 43/79, Poziomkowa – dz. nr 255/22, Jagodowa – dz. nr 227/35 i 227/8, Uroczka – dz. nr 129/7, Słoneczna – część dz. nr 277/2 i Różana – część dz. nr 277/2.

Następnie Burmistrz Szubina ustalił, że działki nr 266, 165/1, 118/3 położone we wsi Szkocja stanowią drogi publiczne gminne nr 090501C relacji Rynarzewo, ul. 700-lecia – Wojsławiec - Szkocja (dz. nr 266 i 165/1) i nr 090503C relacji Rynarzewo, ul. Powstańców Wielkopolskich – Siedliska (dz. nr 118/3), w rozumieniu przepisów ustawy o drogach publicznych.

Dla dróg publicznych nie jest wymagana zgoda właściciela.

Przebieg nazwanych dróg i ulic określono w załącznikach nr 1, 2 i 3 do niniejszej uchwały.

Na terenie wsi Wolwark i Szkocja występują już drogi oznaczone nazwami. Po analizie spisu istniejących już nazw stwierdzono, że nadane nazwy niniejszą uchwałą nie powtarzają się. Natomiast we wsi Żurczyn istniejące drogi wewnętrzne do tej pory nie były oznaczone nazwami.

Samoistną podstawę prawną do podjęcia tej uchwały stanowi art. 18 ust. 2 pkt 13 ustawy z dnia 8 marca 1990r. o samorządzie gminnym (Dz. U. z 2001r. Nr 142, poz. 1591 z późn. zm.).

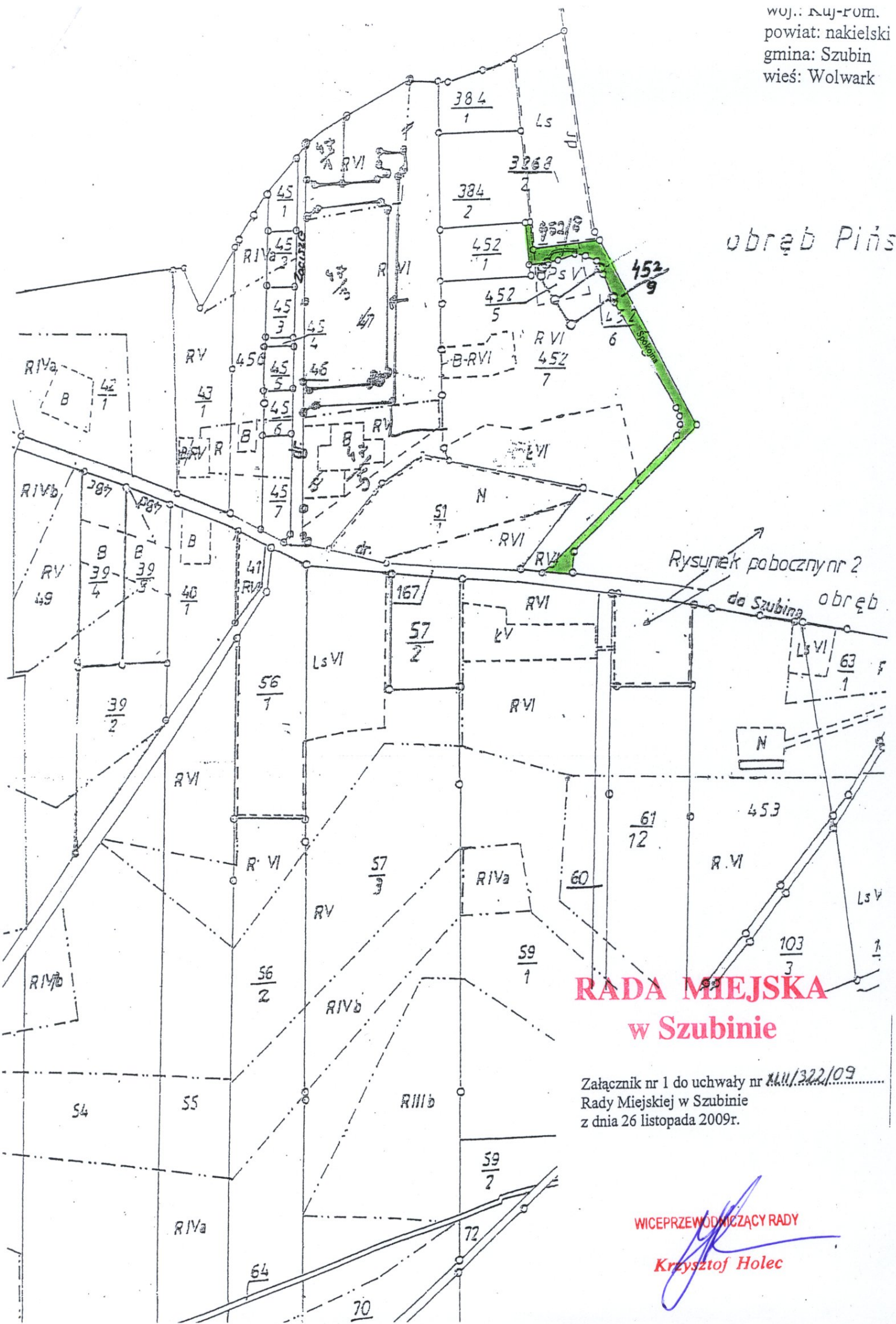
Spełniając postulaty mieszkańców wsi Wolwark, Żurczyn i Szkocja oraz w świetle opisanego stanu faktycznego, podjęcie niniejszej uchwały jest celowe i w pełni uzasadnione.

DZ.

WICEPRZEWODNICZĄCY RADY

Krzysztof Holec

obręb Pińsk



Rysunek poboczny nr 2
do Szubina obręb

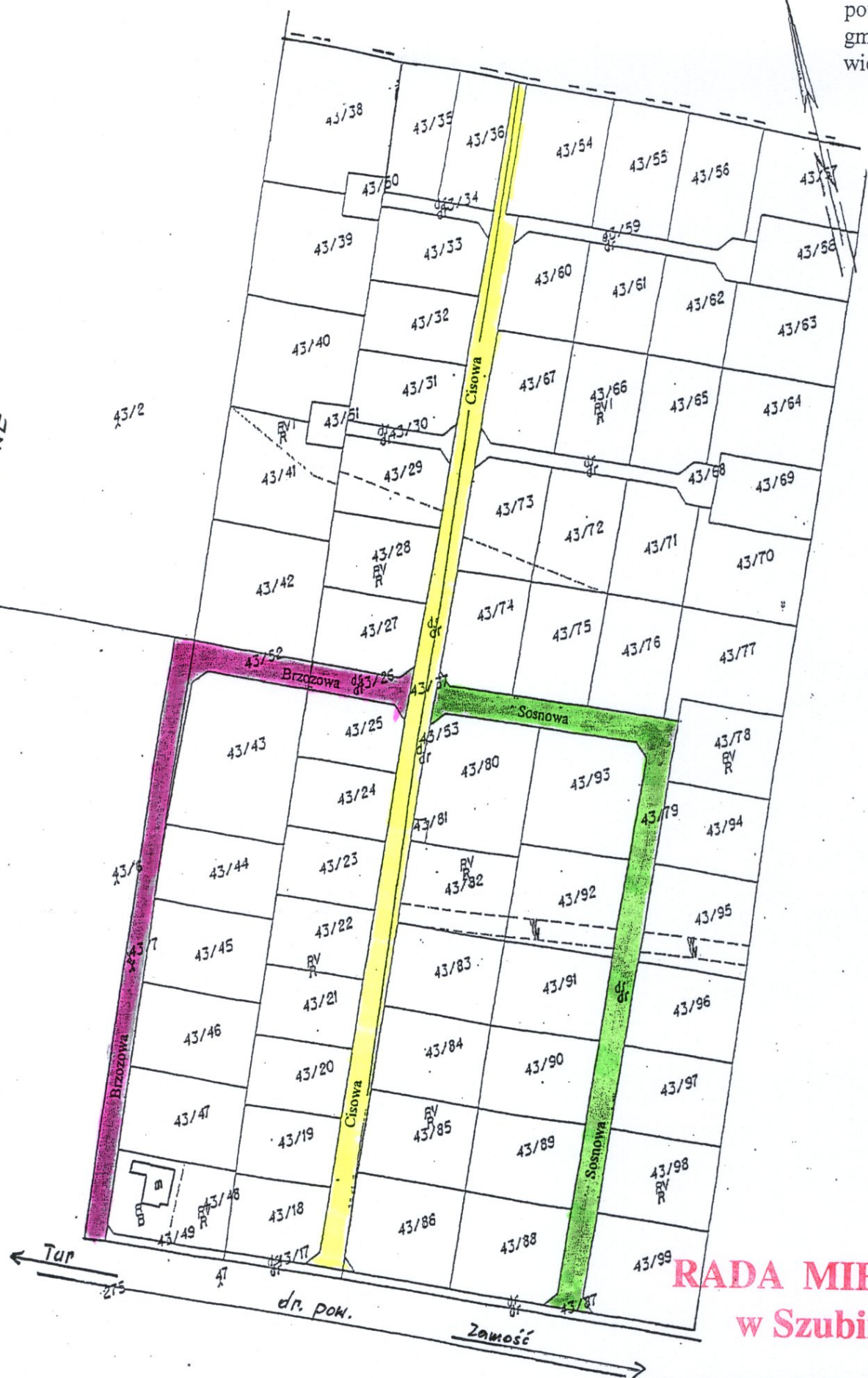
**RADA MIEJSKA
w Szubinie**

Załącznik nr 1 do uchwały nr ~~XLII/322/09~~
Rady Miejskiej w Szubinie
z dnia 26 listopada 2009r.

WICEPRZEWODNICZĄCY RADY

Krzysztof Holec

OGRODNI
DZIAŁKOWE



Żurczyn - wieś

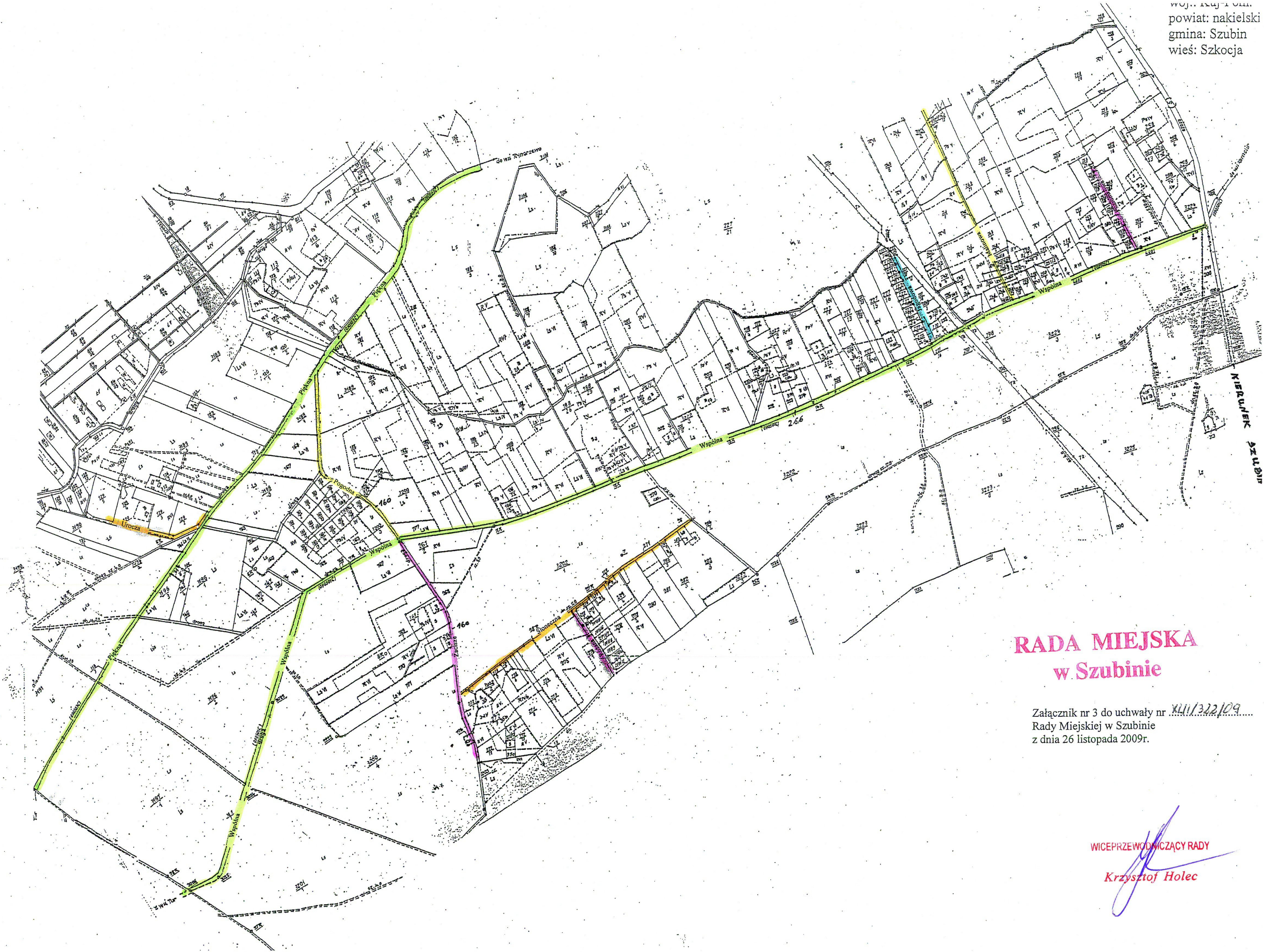
3274/1

RADA MIEJSKA w Szubinie

Załącznik nr 2 do uchwały nr XLIII/322/09...
Rady Miejskiej w Szubinie
z dnia 26 listopada 2009r.

WICEPRZEWODNICZĄCY RADY

Krzysztof Holec



RADA MIEJSKA w Szubinie

Załącznik nr 3 do uchwały nr XLI/322/09...
Rady Miejskiej w Szubinie
z dnia 26 listopada 2009r.

WICEPRZEWODNICZĄCY RADY
Krzysztof Holec