

**Uchwała nr ~~XXVI/248~~/2001
Rady Miejskiej w Szubinie
z dnia 13 czerwca 2001 r.**

w sprawie: nadania nazw ulicom położonym we wsi Zamość i Rynarzewo gm. Szubin

Na podstawie art. 18 ust. 2 pkt 13 ustawy z dnia 8 marca 1990r. o samorządzie gminnym (Dz. U. z 1996r. Nr 13, poz. 74 z późn. zm.)

**Rada Miejska
uchwala, co następuje:**

§ 1

1. Nadać we wsi Zamość gm. Szubin nazwę ulicy **Poznańska**, obejmującą w całości wydzieloną geodezyjnie działkę nr 480/1, stanowiącą drogę krajową nr 5, przebiegającą przez wieś Zamość.
2. Nadać we wsi Rynarzewo gm. Szubin nazwę ulicy **Notecka**, obejmującą w całości wydzieloną geodezyjnie działkę nr 540 i 541/11, stanowiącą drogę gminną.

§ 2

Przebieg nowo nazwanych ulic, o których mowa w § 1, określają schematyczne szkice sytuacyjne wsi Zamość i Rynarzewo, stanowiąc załączniki nr 1 i 2 do niniejszej uchwały.

§ 3

Uchwała podlega ogłoszeniu na tablicach ogłoszeń w: Urzędzie Gminy i Miasta w Szubinie, wsi Zamość i Rynarzewo oraz w prasie lokalnej „Powiat Nakielski”.

§ 4

Wykonanie uchwały powierzyć Zarządowi Gminy i Miasta Szubin.

§ 5

Uchwała wchodzi w życie z dniem ogłoszenia w prasie lokalnej „Powiat Nakielski”.

PRZEWODNICZĄCY
Rady Miejskiej

mgr inż. Józef Sarnowski

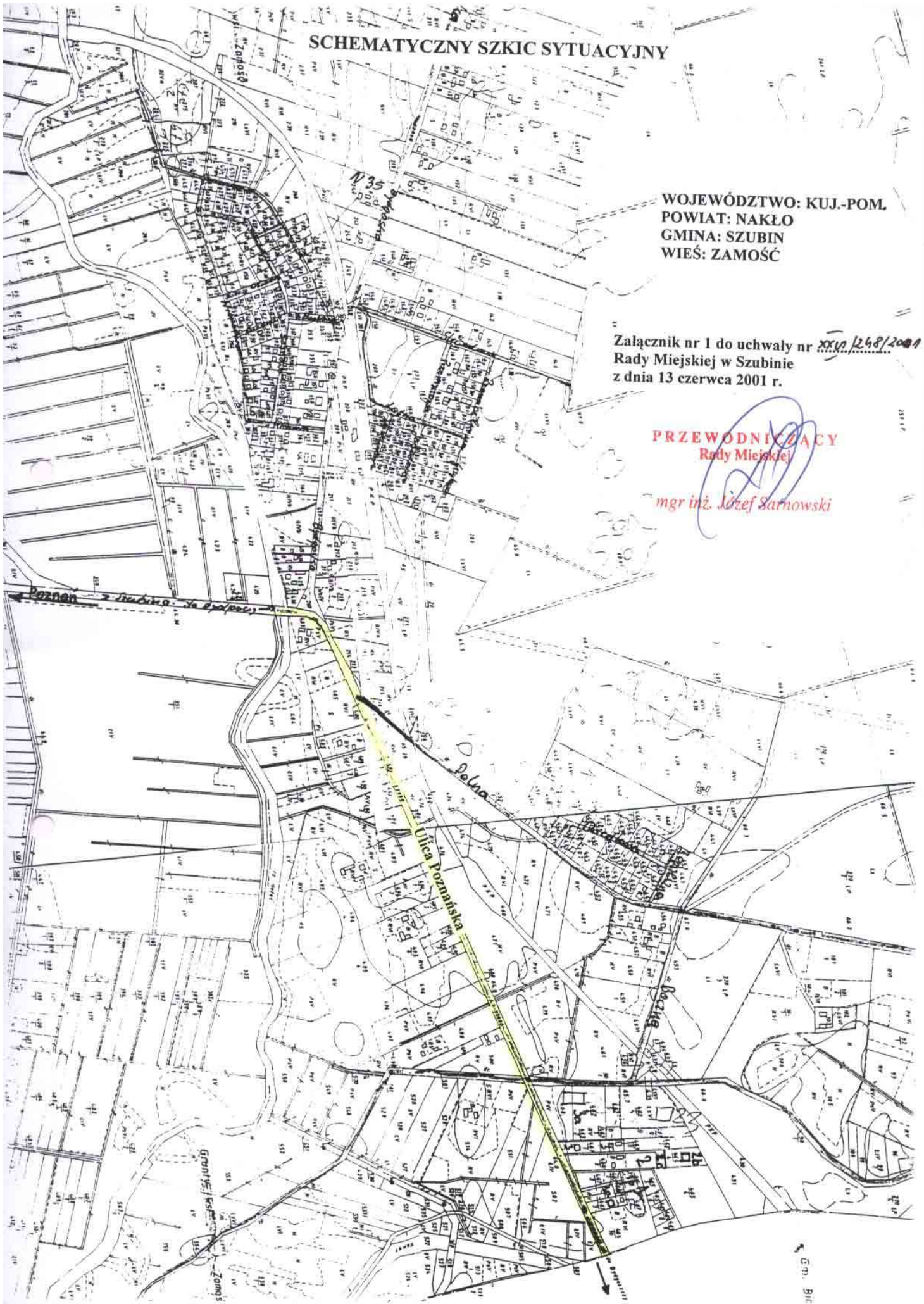
SCHEMATYCZNY SZKIC SYTUACYJNY

**WOJEWÓDZTWO: Kuj-POM.
POWIAT: NAKŁO
GMINA: SZUBIN
WIEŚ: ZAMOŚĆ**

Załącznik nr 1 do uchwały nr XXV/1248/2001
Rady Miejskiej w Szubinie
z dnia 13 czerwca 2001 r.

PRZEWODNICZĄCY
Rady Miejskiej

mgr inż. Józef Sarnowski



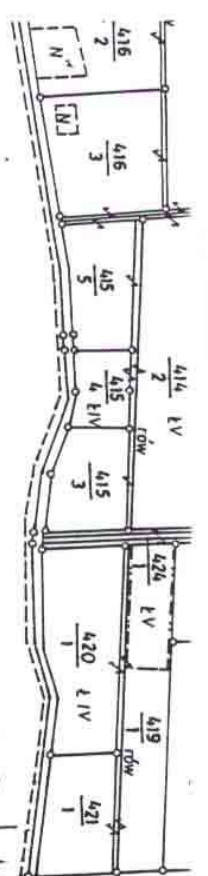
SCHEMATYCZNY SZKIC SYTUACYJNY

WOJEWÓDZTWO: KUJ.-POM.
 POWIAT: NAKŁO
 GMINA: SZUBIN
 WIEŚ: RYNARZEWO

Załącznik nr 2 do uchwały nr XXV/1248/2001
 Rady Miejskiej w Szubinie
 z dnia 13 czerwca 2001 r.

PRZEWODNICZĄCY
 Rady Miejskiej

mgr inż. Józef Sarnowski



STAROSTWO POWIATOWE
 w Nakle n. Not.
 Wydział Geodezji, Kartografii
 i Gospodarki Miernotnością
 ul. R. Piłsudskiego 6
 89-100 NAKŁO n. Not.

Rys. poboczny nr 1
 skala 1:2000

Rynarzewo
 Gmina Szubin
 Powiat Nakło n. Not.
 woj. kujawsko-pomorskie
 Skala 1:5000

grunty obrębu Rudy

Wydano do celów opiniodawczych

2001-03-26

UZASADNIENIE

Stosownie do wytycznych w sprawie nadawania nazw ulicom i placom oraz numeracji nieruchomości, stanowiących załącznik do zarządzenia Ministra Gospodarki Komunalnej z dnia 28 czerwca 1968r. (M. P. Nr 30, poz. 197), nazwy otrzymywać mogą również ulice w miejscowościach położonych na terenie gminy.

Rada Sołecka Sołectwa Zamość wystąpiła z wnioskiem o nadanie nazwy ulicy Poznańska, obejmującej w całości wydzieloną geodezyjnie działkę nr 480/1, będącej drogą krajową nr 5 we wsi Zamość gm. Szubin, łączącą Bydgoszcz z Poznaniem. Ponadto wystąpiła z prośbą o uporządkowanie numeracji porządkowej nieruchomości w dotychczasowej części Zamość wieś, po nadaniu zaproponowanej nazwy ulicy.

Rada Sołecka Sołectwa Rynarzewo wystąpiła z wnioskiem o nadanie nazwy ulicy Notecka, obejmującej w całości wydzieloną geodezyjnie działkę nr 540 i 541/11, będącej drogą gminną we wsi Rynarzewo gm. Szubin, położoną niedaleko rzeki Noteć. Konieczność nadania nazwy ulicy wystąpiła w związku z nowo powstałymi działkami na terenie budownictwa mieszkaniowego oraz przeprowadzenia nowej numeracji nieruchomości.


Po zbadaniu położenia tych ulic i spisu istniejących już nazw w granicach administracyjnych jednostek ewidencyjnych Zarząd Gminy i Miasta Szubin przedstawia projekt uchwały dotyczącej nadania nazw ulic położonych we wsi Zamość i Rynarzewo gm. Szubin.

Proponowane nazwy ulic, których przebieg określono na schematycznych szkicach sytuacyjnych, stanowiących załączniki nr 1 i 2 do uchwały, oznaczono kolorem:

- złotym – ulica Poznańska – załącznik nr 1
- pomarańczowym – ulica Notecka – załącznik nr 2

W powyższym stanie rzeczy podjęcie niniejszej uchwały przez Radę Miejską w Szubinie jest celowe i w pełni uzasadnione.

WS.


Zastępca BURMISTRZA
Ignacy Pogodzinski
ZASTĘPCA BURMISTRZA