

## PROTOKÓŁ XLIX/22

XLIX sesja rady - Szubiński Dom Kultury - ul. Kcyńska 13  
w Szubinie z dnia 29 września 2022 r.

### LISTA RADNYCH OBECNYCH NA POSIEDZENIU

lp	nazwisko	imie	status	podpis
1	Adamczewska	Hanna	obecna	
2	Adamczewski	Piotr	obecny	
3	Berka	Sławomir	obecny	
4	Borowiak	Radosław	obecny	
5	Danielewski	Roman	obecny	
6	Domżała-Kaczmarek	Karolina	obecna	
7	Gajewski	Marek	obecny	
8	Kasprzak	Remigiusz	obecny	
9	Kaszewski	Tomasz	obecny	
10	Katafiasz	Elżbieta	obecna	
11	Kijowska	Anna	obecna	
12	Michalak	Artur	obecny	
13	Pietrzycki	Mariusz	obecny	
14	Rejment	Maciej	nieobecny	
15	Rynarzewski	Robert	obecny	
16	Stachowiak	Teresa	obecna	
17	Synakiewicz	Ryszard	obecny	
18	Twardowska	Katarzyna	obecna	
19	Wolnik	Andrzej	obecny	
20	Woźniak	Beata	obecna	
21	Wypych	Stanisław	obecny	

obecni	20
wszyscy	21
procent	95,24 %
Kworum zostało osiągnięte	

## PORZĄDEK OBRAD

### 1. Otwarcie sesji i stwierdzenie kworum.

29 września 2022r. w Szubińskim Domu Kultury w Szubinie odbyła się XLIX sesja Rady Miejskiej w Szubinie kadencji 2018 – 2023. Zgodnie z art. 20 ust. 1 ustawy z dnia 8 marca 1990 r. o samorządzie gminnym (Dz.U. z 2022r. poz. 559, 583, 1005, 1079 i 1561) oraz § 26 ust. 2 Statutu Gminy Szubin sesję zwołała Przewodnicząca Rady Miejskiej w Szubinie. Zawiadomienie stanowi **załącznik nr 1** do protokołu. Radnym doręczono zawiadomienie o sesji wraz z projektami uchwał za pośrednictwem poczty elektronicznej.

Protokolantem XLIX sesji Rady Miejskiej w Szubinie była pani Aleksandra Łuczak – pracownik Referatu Organizacyjnego i Promocji Urzędu Miejskiego w Szubinie.

Posiedzenie rozpoczęło o godzinie 11:00, a zakończono o godzinie 12.43 min.

XLIX sesję otworzyła pani Anna Kijowska – Przewodnicząca Rady Miejskiej w Szubinie, wypowiadając słowa: „Otwieram XLIX sesję Rady Miejskiej w Szubinie kadencji 2018-2023” i oświadczyła, że ustawowy skład Rady wynosi 21 radnych. Dodała, że zgodnie z listą obecności na ogólny stan radnych w XLIX sesji Rady Miejskiej w Szubinie uczestniczy 20 radnych, co stanowi wymagane kworum pozwalające na podejmowanie ważnych uchwał.

Lista obecności radnych stanowi **załącznik nr 2** do protokołu.

W dalszej części obrad przewodnicząca przywitała zaproszonych gości, Burmistrza Szubina – Mariusza Piotrkowskiego, Zastępcę Burmistrza – Wioletę Borys-Stachowiak, Skarbnik Gminy Szubin – Wioletę Martek, Przedstawiciela Zarządu Powiatu, dyrektorów jednostek organizacyjnych, pracowników Urzędu Miejskiego w Szubinie, Zastępcę Przewodniczącego Rady Seniorów, radnych, prasę i mieszkańców gminy.

Listy obecności stanowią odpowiednio **załączniki nr 3, 4, 5** do protokołu.

## 2. Wybór sekretarza obrad.

Przewodnicząca obrad zaproponowała na sekretarza obrad radnego Remigiusza Kasprzaka, który wyraził zgodę na pełnienie funkcji sekretarza obrad XLIX sesji Rady Miejskiej.

Sekretarzem obrad XLIX sesji Rady Miejskiej w Szubinie został **radny Rynarzewski**.

## 3. Ustalenie porządku obrad.

Przewodnicząca przedstawiła porządek obrad.

1. Otwarcie sesji i stwierdzenie kworum.
2. Wybór sekretarza obrad.
3. Ustalenie porządku obrad.
4. Ustalenie treści protokołu z poprzedniej sesji rady.
5. Informacja Przewodniczącej Rady o działaniach podejmowanych w okresie międzysesyjnym oraz o zgłoszonych interpelacjach i zapytaniach radnych.
6. Przyjęcie sprawozdania Burmistrza Szubina z działalności międzysesyjnej.
7. Raport z realizacji „Programu Ochrony Środowiska dla Gminy Szubin na lata 2018-2021 z perspektywą na lata 2022 -2025” za lata 2020 i 2021.
8. Analiza i ocena działalności świetlic wiejskich w strukturze Szubińskiego Domu Kultury.
9. Informacja o przebiegu wykonania budżetu gminy Szubin i przebiegu wykonania planów finansowych gminnych instytucji kultury za I półrocze 2022 roku oraz o kształtowaniu się wieloletniej prognozy finansowej za I półrocze 2022 roku.
10. Podjęcie uchwały zmieniającej uchwałę w sprawie powołania Młodzieżowej Rady Miejskiej w Szubinie i nadania jej statutu.
11. Podjęcie uchwały w sprawie nadania nazwy drodze publicznej, położonej w miejscowości Kowalewo, gm. Szubin.
12. Podjęcie uchwały w sprawie nadania nazwy drodze wewnętrznej, położonej w miejscowości Kowalewo, gm. Szubin.
13. Podjęcie uchwały zmieniającej uchwałę w sprawie wieloletniej prognozy finansowej gminy Szubin.
14. Podjęcie uchwały zmieniającej uchwałę w sprawie uchwalenia budżetu gminy Szubin na 2022 rok.
15. Wolne głosy.

Wniosków radnych do powyższego porządku obrad nie było.


W związku z powyższym Przewodnicząca Rady stwierdziła, że Wysoka Rada będzie pracować zgodnie z w/w porządkiem obrad.

## 4. Ustalenie treści protokołu z poprzedniej sesji rady.

**Przewodnicząca Rady** zapytała, czy radni mają uwagi do treści protokołu z poprzedniej sesji.

Protokół został przyjęty bez uwag.

5. Informacja Przewodniczącej Rady o działaniach podejmowanych w okresie międzysesyjnym oraz o zgłoszonych interpelacjach i zapytaniach radnych.

 **Przewodnicząca Rady** odczytała powyższą informację za okres od 19.08.2022 r. do 28.09.2022 r.

Informacja stanowi **załącznik nr 6** do protokołu sesji.

Przewodnicząca zapytała, czy radni mają uwagi do w/w informacji.

Uwag i pytań radnych nie było.

6. Przyjęcie sprawozdania Burmistrza Szubina z działalności międzysesyjnej.

**Burmistrz Szubina** przedstawił powyższe sprawozdanie.

Sprawozdanie stanowi **załącznik nr 7** do protokołu.

Przewodnicząca zapytała, czy radni mają uwagi do w/w sprawozdania.

Uwag i pytań radnych nie było.

7. Raport z realizacji „Programu Ochrony Środowiska dla Gminy Szubin na lata 2018-2021 z perspektywą na lata 2022 -2025” za lata 2020 i 2021.

**Przewodnicząca obrad** zapytała, czy radni mają uwagi do w/w raportu.

**Przewodnicząca Komisji Rolnictwa, Ochrony Środowiska, Handlu i Usług** powiedziała, że powyższy raport został omówiony i zaopiniowany pozytywnie przez członków komisji.

**Radny Danielewski** wypowiedział się w sprawie hałasu przy drodze S5 w Kowalewie i Smolnikach.

W powyższym temacie głos zabrał **Burmistrz Szubina**.

Wypowiedzi dostępne są w nagraniu audiowizualnym - 01.04.00 min.

Więcej uwag nie było.

Raport stanowi **załącznik nr 8** do protokołu.

8. Analiza i ocena działalności świetlic wiejskich w strukturze Szubińskiego Domu Kultury.

Przewodnicząca obrad zapytała, czy radni mają uwagi do powyższego raportu.

**Przewodniczący Komisji Oświaty, Kultury i Sportu** powiedział, że w/w analiza została zaopiniowana pozytywnie przez członków komisji.

Powyższa analiza została przyjęta bez uwag.

Analiza stanowi **załącznik nr 9** do protokołu.

9. Informacja o przebiegu wykonania budżetu gminy Szubin i przebiegu wykonania planów finansowych gminnych instytucji kultury za I półrocze 2022

roku oraz o kształtowaniu się wieloletniej prognozy finansowej za I półrocze 2022 roku.

**Przewodnicząca obrad** poprosiła o zabranie głosu w powyższym temacie **Przewodniczącego Komisji Rewizyjnej**.

Wypowiedź **radnego Michalaka** w sprawie prac Komisji Rewizyjnej i pozytywnej opinii dotyczącej w/w informacji dostępna jest w nagraniu audiowizualnym - 01.07.56 min.

Ponadto **Przewodnicząca Komisji Budżetu, Finansów i Rozwoju Gospodarczego** powiedziała, że przedstawiona informacja była analizowana podczas posiedzenia komisji budżetu i została zaopiniowana pozytywnie przez jej członków.

Powyższa informacja została przyjęta bez uwag i stanowi **załącznik nr 10** do protokołu.

10. Podjęcie uchwały zmieniającej uchwałę w sprawie powołania Młodzieżowej Rady Miejskiej w Szubinie i nadania jej statutu. (projekt\_1)

**Przewodnicząca obrad** zapytała, czy radni mają uwagi do w/w projektu uchwały.

**Przewodniczący Komisji Oświaty, Kultury i Sportu** powiedział, że projekt został zaopiniowany pozytywnie przez członków komisji.

Uwag i pytań radnych nie było.

Sekretarz obrad odczytał numer projektu uchwały, datę i tytuł. Przewodnicząca obrad zarządziła głosowanie. W głosowaniu jawnym wzięło udział 20 radnych. Przewodnicząca obrad stwierdziła, że Rada Miejska w obecności 20 radnych podjęła w/w uchwałę jednogłośnie.

Uchwała została zapisana w rejestrze uchwał pod numerem XLIX/446/22.

Uchwała i jej uzasadnienie stanowią **załącznik nr 11** do protokołu.

głosowanie	Podjęcie uchwały zmieniającej uchwałę w sprawie powołania Młodzieżowej Rady Miejskiej w Szubinie i nadania jej statutu. (projekt_1)		
jednostka	Sesja Rady Miejskiej w Szubinie - nowy skład		
wynik	Głosowanie zakończone wynikiem: przyjęto		
data	29 września 2022 r.		
typ	głosowanie jawne imienne	większość	zwykła

Podsumowanie

status	ilość	procent	status	ilość	procent
ZA	20	100 %	pula głosów	21	-
PRZECIW	0	0 %	oddanych głosów	20	95.24 %
WSTRZYMAŁO SIĘ	0	0 %	nieoddanych głosów	1	4.76 %

### Wyniki imienne

lp	nazwisko	imię	głos
1	Adamczewska	Hanna	ZA
2	Adamczewski	Piotr	ZA
3	Berka	Sławomir	ZA
4	Borowiak	Radosław	ZA
5	Danielewski	Roman	ZA
6	Domżała-Kaczmarek	Karolina	ZA
7	Gajewski	Marek	ZA
8	Kasprzak	Remigiusz	ZA
9	Kaszewski	Tomasz	ZA
10	Katafiasz	Elżbieta	ZA
11	Kijowska	Anna	ZA
12	Michalak	Artur	ZA
13	Pietrzycki	Mariusz	ZA
14	Rejment	Maciej	nieobecny
15	Rynarzewski	Robert	ZA
16	Stachowiak	Teresa	ZA
17	Synakiewicz	Ryszard	ZA
18	Twardowska	Katarzyna	ZA
19	Wolnik	Andrzej	ZA
20	Woźniak	Beata	ZA
21	Wypych	Stanisław	ZA

11. Podjęcie uchwały w sprawie nadania nazwy drodze publicznej, położonej w miejscowości Kowalewo, gm. Szubin. (projekt\_2)

Przewodnicząca obrad zapytała, czy radni mają uwagi do w/w projektu uchwały.

Przewodniczący Komisji Gospodarki Komunalnej, Mieszaniowej, Ładu i Porządku Publicznego powiedział, że projekt został zaopiniowany pozytywnie przez członków komisji.

Uwag i pytań radnych nie było.

Sekretarz obrad odczytał numer projektu uchwały, datę i tytuł. Przewodnicząca obrad zarządziła głosowanie. W głosowaniu jawnym wzięło udział 20 radnych. Przewodnicząca obrad stwierdziła, że Rada Miejska w obecności 20 radnych podjęła w/w uchwałę jednogłośnie. Powyższa droga otrzymała nazwę Leśna.

Uchwała została zapisana w rejestrze uchwał pod numerem XLIX/447/22.

Uchwała i jej uzasadnienie stanowią załącznik nr 12 do protokołu.

głosowanie	Podjęcie uchwały w sprawie nadania nazwy drodze publicznej, położonej w miejscowości Kowalewo, gm. Szubin. (projekt_2)
jednostka	Sesja Rady Miejskiej w Szubinie - nowy skład
wynik	Głosowanie zakończone wynikiem: przyjęto

data	29 września 2022 r.		
typ	głosowanie jawne imienne	większość	zwykła

#### Podsumowanie

status	ilość	procent	status	ilość	procent
ZA	20	100 %	puła głosów	21	-
PRZECIW	0	0 %	oddanych głosów	20	95.24 %
WSTRZYMAŁO SIĘ	0	0 %	nieoddanych głosów	1	4.76 %

#### Wyniki imienne

lp	nazwisko	imię	głos
1	Adamczewska	Hanna	ZA
2	Adamczewski	Piotr	ZA
3	Berka	Sławomir	ZA

4	Borowiak	Radosław	ZA
5	Danielewski	Roman	ZA
6	Domżała-Kaczmarek	Karolina	ZA
7	Gajewski	Marek	ZA
8	Kasprzak	Remigiusz	ZA
9	Kaszewski	Tomasz	ZA
10	Katafiasz	Elżbieta	ZA
11	Kijowska	Anna	ZA
12	Michalak	Artur	ZA
13	Pietrzycki	Mariusz	ZA
14	Rejment	Maciej	nieobecny
15	Rynarzewski	Robert	ZA
16	Stachowiak	Teresa	ZA
17	Synakiewicz	Ryszard	ZA
18	Twardowska	Katarzyna	ZA
19	Wolnik	Andrzej	ZA
20	Woźniak	Beata	ZA
21	Wypych	Stanisław	ZA

12. Podjęcie uchwały w sprawie nadania nazwy drodze wewnętrznej, położonej w miejscowości Kowalewo, gm. Szubin. (projekt\_3)

Przewodnicząca obrad zapytała, czy radni mają uwagi do powyższego projektu uchwały.

**Przewodniczący Komisji Gospodarki Komunalnej, Mieszaniowej, Ładu i Porządku Publicznego** powiedział, że przedstawiony projekt został zaopiniowany pozytywnie przez członków komisji.

Uwag i pytań radnych nie było.

Sekretarz obrad odczytał numer projektu uchwały, datę i tytuł. Przewodnicząca obrad zarządziła głosowanie. W głosowaniu jawnym wzięło udział 20 radnych. Przewodnicząca obrad stwierdziła, że Rada Miejska w obecności 20 radnych podjęła w/w uchwałę jednogłośnie. Powyższa droga otrzymała nazwę Gajowa.

Uchwała została zapisana w rejestrze uchwał pod numerem XLIX/448/22.

Uchwała i jej uzasadnienie stanowią załącznik nr 13 do protokołu.

głosowanie	Podjęcie uchwały w sprawie nadania nazwy drodze wewnętrznej, położonej w miejscowości Kowalewo, gm. Szubin. (projekt_3)
jednostka	Sesja Rady Miejskiej w Szubinie - nowy skład
wynik	Głosowanie zakończone wynikiem: przyjęto

data	29 września 2022 r.		
typ	głosowanie jawne imienne	większość	zwykła

#### Podsumowanie

status	ilość	procent	status	ilość	procent
ZA	20	100 %	pula głosów	21	-
PRZECIW	0	0 %	oddanych głosów	20	95.24 %
WSTRZYMAŁO SIĘ	0	0 %	nieoddanych głosów	1	4.76 %

#### Wyniki imienne

lp	nazwisko	imię	głos
1	Adamczewska	Hanna	ZA
2	Adamczewski	Piotr	ZA
3	Berka	Sławomir	ZA
4	Borowiak	Radosław	ZA
5	Danielewski	Roman	ZA
6	Domżała-Kaczmarek	Karolina	ZA
7	Gajewski	Marek	ZA
8	Kasprzak	Remigiusz	ZA
9	Kaszewski	Tomasz	ZA
10	Katafiasz	Elżbieta	ZA
11	Kijowska	Anna	ZA
12	Michalak	Artur	ZA

13	Pietrzycki	Mariusz	ZA
14	Rejment	Maciej	nieobecny
15	Rynarzewski	Robert	ZA
16	Stachowiak	Teresa	ZA
17	Synakiewicz	Ryszard	ZA
18	Twardowska	Katarzyna	ZA
19	Wolnik	Andrzej	ZA
20	Woźniak	Beata	ZA
21	Wypych	Stanisław	ZA

### 13. Podjęcie uchwały zmieniającej uchwałę w sprawie wieloletniej prognozy finansowej gminy Szubin. (projekt\_4)

Przewodnicząca obrad zapytała, czy radni mają uwagi do wyżej wymienionego projektu uchwały.

**Przewodnicząca Komisji Budżetu, Finansów i Rozwoju Gospodarczego** powiedziała, że projekt został zaopiniowany pozytywnie przez członków komisji.

Uwag i pytań radnych nie było.

Sekretarz obrad odczytał numer projektu uchwały, datę i tytuł. Przewodnicząca obrad zarządziła głosowanie. W głosowaniu jawnym wzięło udział 20 radnych. Przewodnicząca obrad stwierdziła, że Rada Miejska w obecności 20 radnych podjęła w/w uchwałę jednogłośnie.

Uchwała została zapisana w rejestrze uchwał pod numerem XLIX/449/22. Uchwała i jej uzasadnienie stanowią **załącznik nr 14** do protokołu.

głosowanie	Podjęcie uchwały zmieniającej uchwałę w sprawie wieloletniej prognozy finansowej gminy Szubin. (projekt_4)		
jednostka	Sesja Rady Miejskiej w Szubinie - nowy skład		
wynik	Głosowanie zakończone wynikiem: przyjęto		
data	29 września 2022 r.		
typ	głosowanie jawne imienne	większość	zwykła

Podsumowanie

status	ilość	procent	status	ilość	procent
ZA	20	100 %	pula głosów	21	-
PRZECIW	0	0 %	oddanych głosów	20	95.24 %
WSTRZYMAŁO SIĘ	0	0 %	nieoddanych głosów	1	4.76 %

#### Wyniki imienne

lp	nazwisko	imię	głos
1	Adamczewska	Hanna	ZA
2	Adamczewski	Piotr	ZA
3	Berka	Sławomir	ZA
4	Borowiak	Radosław	ZA
5	Danielewski	Roman	ZA
6	Domżała-Kaczmarek	Karolina	ZA
7	Gajewski	Marek	ZA
8	Kasprzak	Remigiusz	ZA
9	Kaszewski	Tomasz	ZA
10	Katafiasz	Elżbieta	ZA
11	Kijowska	Anna	ZA
12	Michalak	Artur	ZA
13	Pietrzycki	Mariusz	ZA
14	Rejment	Maciej	nieobecny
15	Rynarzewski	Robert	ZA
16	Stachowiak	Teresa	ZA
17	Synakiewicz	Ryszard	ZA
18	Twardowska	Katarzyna	ZA
19	Wolnik	Andrzej	ZA
20	Woźniak	Beata	ZA
21	Wypych	Stanisław	ZA

14. Podjęcie uchwały zmieniającej uchwałę w sprawie uchwalenia budżetu gminy Szubin na 2022 rok. (projekt\_5)

Przewodnicząca obrad zapytała, czy radni mają uwagi do powyższego projektu uchwały.

**Przewodnicząca Komisji Budżetu, Finansów i Rozwoju Gospodarczego** powiedziała, że projekt został zaopiniowany pozytywnie przez członków komisji.

Uwag i pytań radnych nie było.

Sekretarz obrad odczytał numer projektu uchwały, datę i tytuł. Przewodnicząca obrad zarządziła głosowanie. W głosowaniu jawnym wzięło udział 20 radnych. Przewodnicząca obrad stwierdziła, że Rada Miejska w obecności 20 radnych podjęła w/w uchwałę jednogłośnie.

Uchwała została zapisana w rejestrze uchwał pod numerem XLIX/450/22. Uchwała i jej uzasadnienie stanowią **załącznik nr 15** do protokołu.

głosowanie	Podjęcie uchwały zmieniającej uchwałę w sprawie uchwalenia budżetu gminy Szubin na 2022 rok. (projekt_5)
jednostka	Sesja Rady Miejskiej w Szubinie - nowy skład
wynik	Głosowanie zakończone wynikiem: przyjęto

data	29 września 2022 r.				
typ	głosowanie jawne imienne	większość	zwykła		
<b>Podsumowanie</b>					
status	ilość	procent	status	ilość	procent
ZA	20	100 %	pula głosów	21	-
PRZECIW	0	0 %	oddanych głosów	20	95.24 %
WSTRZYMAŁO SIĘ	0	0 %	nieoddanych głosów	1	4.76 %

#### Wyniki imienne

lp	nazwisko	imię	głos
1	Adamczewska	Hanna	ZA
2	Adamczewski	Piotr	ZA

3	Berka	Sławomir	ZA
4	Borowiak	Radosław	ZA
5	Danielewski	Roman	ZA
6	Domżała-Kaczmarek	Karolina	ZA
7	Gajewski	Marek	ZA
8	Kasprzak	Remigiusz	ZA
9	Kaszewski	Tomasz	ZA
10	Katafiasz	Elżbieta	ZA
11	Kijowska	Anna	ZA
12	Michalak	Artur	ZA
13	Pietrzycki	Mariusz	ZA
14	Rejment	Maciej	nieobecny
15	Rynarzewski	Robert	ZA
16	Stachowiak	Teresa	ZA
17	Synakiewicz	Ryszard	ZA
18	Twardowska	Katarzyna	ZA
19	Wolnik	Andrzej	ZA
20	Woźniak	Beata	ZA
21	Wypych	Stanisław	ZA

## 15. Wolne głosy.

**Radny Pietrzycki** podziękował pracownikom Urzędu Miejskiego w Szubinie za pomoc w organizacji dożynek w Turze oraz poprosił o interwencję w sprawie przewozów autokarowych.

Następnie **radna Katafiasz** wypowiedziała się w sprawie braku lekarza POZ w Ośrodku Zdrowia w Królikowie. Pozostając przy głosie radna podziękowała pracownikom Wydziału Ochrony Środowiska i Rolnictwa za opiekę nad bezdomnymi zwierzętami, do czego przyłączyła się **radna Stachowiak**, która zapytała także o dodatek węglowy.

**Radny Michalak** podziękował za wyczyszczenie studzienek w Rynarzewie oraz poprosił o dalsze prace melioracyjne na ul. Dąbrowskiej w Rynarzewie.

W sprawie raportu środowiskowego w Kowalewie wypowiedział się **radny Danielewski**.

W dalszej części posiedzenia **radna Woźniak** zabrała głos w sprawie bezpiecznego przejścia dla pieszych w Kołaczku.

W sprawie braku bezpieczeństwa na drogach, m.in. w Zamościu głos zabrała **radna Stachowiak**.

Na zakończenie **Zastępcą Przewodniczącego Rady Seniorów** poprosił o wycięcie pochylonych drzew rosnących przy ulicy Leśnej w Szubinie.

Na wszelkie pytania odpowiedzi udzielali **Burmistrz Szubina i Zastępcą Burmistrza Szubina**.

Wypowiedzi dostępne są w nagraniu audiowizualnym - 01.16.59 min.  
Więcej głosów nie było.

#### 16. Zakończenie XLIX sesji Rady Miejskiej w Szubinie.

Po wyczerpaniu porządku obrad Przewodnicząca Rady Miejskiej w Szubinie zakończyła XLIX sesję rady.

Przewodnicząca Rady poinformowała o terminie kolejnej sesji rady, która planowana jest 20 października 2022 r.

XLIX sesja Rady Miejskiej w Szubinie została utrwalona w postaci nagrania audiowizualnego, które dostępne jest na stronie [www.bip.szubin.pl](http://www.bip.szubin.pl) w zakładce Rada Miejska oraz na stronie internetowej gminy Szubin [www.szubin.pl](http://www.szubin.pl).

Nagranie stanowi **załącznik nr 16** do protokołu.

Protokolant:

  
Aleksandra Łuczak

Przewodnicząca Rady Miejskiej  
w Szubinie

  
Anna Kijowska



# Rada Miejska w Szubinie

Załącznik Nr ..... 1 .....  
do protokołu Nr ..... XLIX/22 .....  
z dnia ..... 29.09.2022 .....

Szubin, 21 września 2022 r.

BRM.0002.8.2022

*Szanowna/y Pani/Pan*

*Radna / Radny Rady Miejskiej w Szubinie*

Na podstawie art. 20 ust. 1 ustawy z dnia 8 marca 1990 r. o samorządzie gminnym (Dz.U. z 2022 r. poz. 559, 583, 1005 i 1079) w związku z § 26 ust. 2 Statutu Gminy Szubin, zwołuję **XLIX** sesję Rady Miejskiej w Szubinie – **29 września 2022 r. (czwartek)** w Szubińskim Domu Kultury przy ul. Kcyńskiej 13 w Szubinie o godzinie **11:00**.

Informuję, że na podstawie art. 25 ust. 3 ustawy z dnia 8 marca 1990 r. o samorządzie gminnym pracodawca obowiązany jest zwolnić radnego od pracy zawodowej w celu umożliwienia mu brania udziału w pracach organów gminy.

### **Porządek obrad XLIX sesji Rady Miejskiej w Szubinie:**

1. Otwarcie sesji i stwierdzenie kworum.
2. Wybór sekretarza obrad.
3. Ustalenie porządku obrad.
4. Ustalenie treści protokołu z poprzedniej sesji rady.
5. Informacja Przewodniczącej Rady o działaniach podejmowanych w okresie międzysesyjnym oraz o zgłoszonych interpelacjach i zapytaniach radnych.
6. Przyjęcie sprawozdania Burmistrza Szubina z działalności międzysesyjnej.
7. Raport z realizacji „Programu Ochrony Środowiska dla Gminy Szubin na lata 2018-2021 z perspektywą na lata 2022 -2025” za lata 2020 i 2021.
8. Analiza i ocena działalności świetlic wiejskich w strukturze Szubińskiego Domu Kultury.
9. Informacja o przebiegu wykonania budżetu gminy Szubin i przebiegu wykonania planów finansowych gminnych instytucji kultury za I półrocze 2022 roku oraz o kształtowaniu się wieloletniej prognozy finansowej za I półrocze 2022 roku.
10. Podjęcie uchwały zmieniającej uchwałę w sprawie powołania Młodzieżowej Rady Miejskiej w Szubinie i nadania jej statutu. **(projekt\_1)**
11. Podjęcie uchwały w sprawie nadania nazwy drodze publicznej, położonej w miejscowości Kowalewo, gm. Szubin. **(projekt\_2)**
12. Podjęcie uchwały w sprawie nazwy drodze wewnętrznej, położonej w miejscowości Kowalewo, gm. Szubin. **(projekt\_3)**
13. Podjęcie uchwały zmieniającej uchwałę w sprawie wieloletniej prognozy finansowej gminy Szubin. **(projekt\_4)**



SZUBIN

Urząd Miejski w Szubinie, ul. Kcyńska 12, 89-200 Szubin,  
tel. 52 391-07-00, fax 52 384-80-71,  
www.szubin.pl, www.bip.szubin.pl, um@szubin.pl

14. Podjęcie uchwały zmieniającej uchwałę w sprawie uchwalenia budżetu gminy Szubin na 2022 rok.  
(projekt\_5)
15. Wolne głosy.
16. Zakończenie XLIX sesji Rady Miejskiej w Szubinie.

**W załączeniu przedkładam projekty uchwał.**

*Przewodnicząca Rady*



*Anna Kijowska*

# Rada Miejska w Szubinie



Załącznik Nr ..... 2  
do protokołu Nr XLIX/22  
z dnia ..... 29.09.2022

## LISTA OBECNOŚCI XLVIII sesja Rady Miejskiej w Szubinie kadencja 2018 - 2023 29 września 2022 r.

Ip.	Nazwisko i imię	Podpis
1.	Adamczewska Hanna	
2.	Adamczewski Piotr	
3.	Berka Sławomir	
4.	Borowiak Radosław	
5.	Danielewski Roman	
6.	Domżała-Kaczmarek Karolina	
7.	Gajewski Marek	
8.	Kasprzak Remigiusz	
9.	Kaszewski Tomasz	
10.	Katafiasz Elżbieta	
11.	Kijowska Anna	
12.	Michalak Artur	



Urząd Miejski w Szubinie, ul. Kcyńska 12, 89-200 Szubin,  
tel. 52 391-07-00, fax 52 384-80-71,  
www.szubin.pl, www.bip.szubin.pl, um@szubin.pl

13.	Pietrzycki Mariusz	
14.	Rejment Maciej	
15.	Rynarzewski Robert	
16.	Stachowiak Teresa	
17.	Synakiewicz Ryszard	
18.	Twardowska Katarzyna	
19.	Wolnik Andrzej	
20.	Woźniak Beata	
21.	Wypych Stanisław	




**LISTA OBECNOŚCI GOŚCI**  
**XLVIII sesja Rady Miejskiej w Szubinie**  
**kadencja 2018-2023**  
**29 września 2022 r.**

Wpisując się na niniejszą listę obecności wyrażam zgodę, na przetwarzanie moich danych osobowych zgodnie z załączoną (do listy obecności) klauzulą informacyjną.

Ip.	Imię i nazwisko	Jednostka organizacyjna instytucji	Stanowisko służbowe	Podpis
1.	Mariusz Piotrkowski	Urząd Miejski w Szubinie	Burmistrz Szubina	
2.	Wioletta Borys-Stachowiak	Urząd Miejski w Szubinie	Zastępca Burmistrza Szubina	
3.	Wioletta Martek	Urząd Miejski w Szubinie	Skarbnik Gminy	
4.	Renata Kabulla	Urząd Miejski w Szubinie	Sekretarz Gminy	
5.	Wojciech Pacewicz	Urząd Miejski w Szubinie	Radca Prawny	
6.	Marek Nowicki	Urząd Miejski w Szubinie	Dyrektor Wydziału Inwestycji	
7.	Iwona Kubiak	Urząd Miejski w Szubinie	Dyrektor Wydziału Ochrony Środowiska i Rolnictwa	
8.	Katarzyna Janicka	Urząd Miejski w Szubinie	Dyrektor Wydziału Spraw Obywatelskich	
9.	Dominika Graba	Urząd Miejski w Szubinie	Dyrektor Wydziału Finansowego i Budżetu	
10.	Alina Zdanowska	Urząd Miejski w Szubinie	Dyrektor Wydziału Finansów Oświaty	



11.	Maciej Chłapek	Urząd Miejski w Szubinie	Dyrektor Wydziału Gospodarki Komunalnej i Mieszkaniowej	
12.	Danuta Musiał	Urząd Miejski w Szubinie	Kierownik Urzędu Stanu Cywilnego	
13.	Kamila Czechowska	Muzeum Ziemi Szubińskiej	Dyrektor	
14.	Mirosław Rzeszowski	Rejonowa Biblioteka Publiczna	Dyrektor	
15.	Alina Gordon	Szubiński Dom Kultury	Dyrektor	
16.	Renata Michalak	Miejsko-Gminny Ośrodek Pomocy Społecznej	Dyrektor	
17.	Mariusz Mantych	Państwowa Straż Pożarna w Szubinie	Dowódca JRG	
18.	Grzegorz Cieślak	Komisariat Policji w Szubinie	p.o. Komendanta Policji	
19.	Piotr Milik	KPWIK Szubin	Prezes Zarządu	
20.	Tadeusz Sobol	Starostwo Powiatowe w Nakle n/Not.	Starosta Nakielski	
21.	Zbigniew Sabaciński	Rada Powiatu Nakielskiego	Przewodniczący Rady Powiatu	
22.	Ignacy Pogodziński	Rada Powiatu Nakielskiego	Radny Powiatu	
23.	Beata Danielewska- Szymczak	Rada Powiatu Nakielskiego	Radna Powiatu	
24.	Maciej Lisowski	Rada Powiatu Nakielskiego	Radny Powiatu	

25.	Jacek Osiński	Rada Powiatu Nakielskiego	Radny Powiatu	
26.	Marek Kornalewicz	Rada Powiatu Nakielskiego	Radny Powiatu	
27.	Edmund Karnowski	Zrzeszenie Prywatnych Właścicieli Nieruchomości	Prezes	
28.	Jan Kostecki	Rada Seniorów Gminy Szubin	Przewodniczący Rady	
29.	Aleksander Wgł.	Rada Seniorów	W-Ce Przewodni.	
30.				
31.				
32.				
33.				
34.				

## Klauzula Informacyjna

**Na podstawie obowiązku prawnego zgodnie z art.13 Rozporządzenia Parlamentu Europejskiego i rady (UE) 2016/679 z dnia 27 kwietnia 2016r w sprawie ochrony osób fizycznych w związku z przetwarzaniem danych osobowych i w sprawie swobodnego przepływu takich danych oraz uchylenia dyrektywy 95/46/WE informuję, iż:**

1. Administratorem Państwa danych osobowych jest Gmina Szubin, którą reprezentuje Burmistrz Szubina z siedzibą: Urząd Miejski w Szubinie ul. Kcyńska 12, 89-200 Szubin.
2. Mogą Państwo kontaktować się z Inspektorem Ochrony Danych Osobowych Panem **Krzysztofem Pukaczewskim** w Urzędzie Miejskim w Szubinie na adres e-mail: [iod@szubin.pl](mailto:iod@szubin.pl) lub listownie na adres: ul. Kcyńska 12, 89-200 Szubin.
3. Państwa dane osobowe są przetwarzane w celu uczestnictwa i zaprotokołowania sesji Rady Miejskiej w Szubinie na podstawie i zasadach określonych w ustawie z dnia 8 marca 1990r. o samorządzie gminnym oraz Statucie Gminy Szubin.
4. Nie podanie wymaganych danych osobowych będzie skutkować brakiem możliwości wzięcia udziału w sesji rady.
5. Państwa dane osobowe będą udostępniane wyłącznie podmiotom uprawnionym na podstawie przepisów prawa.
6. Do Państwa danych osobowych mogą mieć dostęp uprawnieni pracownicy Urzędu Miejskiego w Szubinie, a także uprawnione podmioty zewnętrzne na podstawie obowiązujących przepisów lub zawartych umów powierzenia przetwarzania danych.
7. Państwa dane osobowe przetwarzane będą przez okres wynikający z obowiązujących przepisów prawa w szczególności ustawy o narodowym zasobie archiwalnym i archiwach oraz aktach wykonawczych do tej ustawy.
8. Posiadają Państwo prawo do: żądania od administratora dostępu do swoich danych osobowych, ich sprostowania, usunięcia lub ograniczenia przetwarzania lub wniesienia sprzeciwu wobec takiego przetwarzania, a także prawo do przenoszenia danych.
9. Mają także Państwo możliwość złożenia skargi do Prezesa Urzędu Ochrony Danych Osobowych.
10. Państwa dane mogą być przetwarzane w sposób zautomatyzowany i nie będą profilowane.



# Gmina Szubin

Załącznik Nr .....<sup>4</sup>  
do protokołu Nr .....<sup>XLIX/22</sup>  
z dnia .....<sup>29.09.2022</sup>

**LISTA OBECNOŚCI  
SOŁTYSI GMINY SZUBIN  
XLVIII sesja Rady Miejskiej w Szubinie  
kadencja 2018-2023  
29 września 2022 r.**

Ip.	Imię i nazwisko	Podpis
1.	Borowiak Radosław	podpis – lista obecności radnych
2.	Borowiak Szymon	
3.	Buczowski Mariusz	
4.	Ciesielski Tadeusz	
5.	Domagała Bożena	
6.	Jasiak Małgorzata	
7.	Jasiński Tomasz	
8.	Katafiasz Elżbieta	podpis – lista obecności radnych
9.	Klim Sylwia	
10.	Konieczka Paweł	
11.	Kończal Violetta	
12.	Kornacka Iwona	
13.	Kowalski Piotr	
14.	Kozdęba Agnieszka	
15.	Kozłowski Andrzej	
16.	Krajnik-Damazyn Agnieszka	
17.	Kromrych Paweł	



Urząd Miejski w Szubinie, ul. Kcyńska 12, 89-200 Szubin,  
tel. 52 391-07-00, fax 52 384-80-71,  
[www.szubin.pl](http://www.szubin.pl), [www.bip.szubin.pl](http://www.bip.szubin.pl), [um@szubin.pl](mailto:um@szubin.pl)

18.	Kurowski Andrzej	
19.	Lewandowski Andrzej	
20.	Lis Iwona	
21.	Luchowska Mariola	
22.	Łukasik Mariusz	
23.	Marmurowicz Natalia	
24.	Miniszewski Stanisław	
25.	Myśliwiec Ewa	
26.	Orchowski Łukasz	
27.	Ośka Krzysztof	
28.	Pawlik Agnieszka	
29.	Pietrykowski Krzysztof	
30.	Prybiński Paweł	
31.	Słowińska Danuta	
32.	Sobkowski Andrzej	
33.	Sowa Henryk	
34.	Szczepaniak Kamila	
35.	Świątkowska Barbara	
36.	Wesołowski Rafał	
37.	Winiarski Andrzej	
38.	Wiśniewska Natasza	





**LISTA OBECNOŚCI  
PRZEWODNICZĄCYCH ZARZĄDÓW OSIEDLI  
XLVIII sesja Rady Miejskiej w Szubinie  
kadencja 2018-2023  
29 września 2022 r.**

Ip.	Imię i nazwisko	Podpis
1.	Balicki Maciej	
2.	Krajewski Artur	
3.	Szparag Jan	
4.	Twardowska Katarzyna	podpis – lista obecności radnych



Informacje Przewodniczącej Rady  
o działaniach podejmowanych w okresie międzysesyjnym  
oraz o zgłoszonych interpelacjach i zapytaniach radnych  
za okres od 19.08.2022r. do 28.09.2022r.

Załącznik Nr 6  
do protokołu Nr XLIX/22  
z dnia 29.09.2022r.

XLIX sesja rady 29-09-2022 r.

- **19 sierpnia br.** na Państwa skrzynki mailowe przesłana została opinia RIO w sprawie informacji o przebiegu wykonania budżetu Gminy Szubin za I półrocze 2022r. Zespół Orzekający RIO w Bydgoszczy zaopiniował ww. informację pozytywnie.
- **24 sierpnia br.** do biura rady wpłynęło pismo Gminnej Spółki Wodnej w Szubinie z prośbą o zwiększenie dotacji dla spółki na rok 2023. Pismo zostało Państwu przesłane do wiadomości mailem i było omawiane podczas posiedzenia komisji rolnictwa i budżetu. Wniosek wpłynął również na ręce burmistrza. Po przeanalizowaniu prośby oraz poznaniu opinii właściwych komisji rady, przesłana zostanie odpowiedź do Wnioskodawcy.
- **21 września br.** do biura rady wpłynęło pismo dyrektora Szkoły Technicznej Zespołu Szkół Bydgoskiego Zakładu Doskonalenia Zawodowego w Kołaczku z prośbą o ujęcie w składzie Młodzieżowej Rady Miejskiej kandydatka tej szkoły.
- **30 sierpnia br.** do biura rady wpłynęła informacja o przebiegu wykonania budżetu gminy Szubin i przebiegu wykonania planów finansowych gminnych instytucji kultury za I półrocze 2022 r. oraz o kształtowaniu się wieloletniej prognozy finansowej za I półrocze 2022 roku. Informacja została Państwu przekazana do wiadomości i zapoznania się drogą mailową i jest przedłożona pod obrady rady na dzisiejszej sesji.
- W okresie międzysesyjnym uczestniczyłam w następujących wydarzeniach:
  - **1 września** uczęłam 83. rocznicę wybuchu II wojny światowej, a 17 września pamięć o zbrojnej agresji ZSRR na Polskę. Wspólnie z innymi delegacjami oddaliśmy hołd ofiarom i bohaterom składając wiązanki i znicze pamięci pod pomnikami;
  - **3 września** wzięłam udział w Dożynkach Gminnych w Turze;
  - **19 września** uczestniczyłam w inauguracji wręczenia laptopów dzieciom i wnukom byłych pracowników Państwowych Gospodarstw Rolnych;

- **24 września** uczestniczyłam w jubileuszu 15-lecia Koła Emerytów, Rencistów i Inwalidów w Szubinie;
- **28 września** byłam na uroczystości 18-lecia Stowarzyszenia Judym w Kołaczku;
- Uczestniczyłam również w Dniach Kultury Chrześcijańskiej, które odbyły się w dniach 10-18 września br.

➤ **W okresie sprawozdawczym złożono 17 interpelacji.**

Interpelacje złożyli radni:

**1. Artur Michalak – 4**

- w sprawie oczyszczenia studzienek chłonnych na ul. E. Orzeszkowej w Rynarzewie,
- w sprawie niezadowolającego i niewystraczającego remontu ul. E. Orzeszkowej w Rynarzewie,
- w sprawie braku lekarza pierwszego kontaktu w ośrodku zdrowia w Rynarzewie,
- w sprawie remontu odcinka drogi powiatowej 1950 tj. ul. Bydgoskiej w Rynarzewie.

**2. Marek Gajewski – 1**

- w sprawie wystąpienia do Przedsiębiorstwa Wody Polskie o podjęcie działań zmierzających do udroźnienia rzeki Gąsawki, skoszenie traw w trzcin na poboczach – skarpach oraz wyczyszczenie koryta rzeki

**3. Roman Danielewski – 2**

- w sprawie postawienia wiaty autobusowej na przystanku autobusowym w Retkowie przy granicy z Ciężkowem,
- w sprawie zainstalowania progów zwalniających na ul. Szkolnej w Kowalewie, na wysokości posesji nr 18.

**4. Ryszard Synakiewicz – 1**

- w sprawie sprawdzenia aktualnego stanu realizacji ustawowego obowiązku zapewnienia od 1 września 2022r. uczniom szkół podstawowych jednego gorącego posiłku w ciągu dnia.

**5. Elżbieta Katafiasz – 4**

- w sprawie zwrócenia się do Starosty o ujęcie w budżecie na 2023 rok zadania – dokończenie remontu na drodze powiatowej na ul. Turzyńskiej w Królikowie,
- w sprawie zwrócenia się do Starosty o ujęcie w budżecie na 2023 rok zadania – naprawy odcinka drogi powiatowej w Królikowie ul. Pocztaowa,

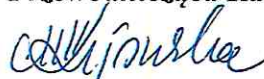
- w sprawie zebrania ziemi na odcinku 50 m na drodze powiatowej ul. Zaleska w Królikowie,
- prośba o wyjaśnienie stosunków prawnych gruntów, znajdujących się pod drogą powiatową ul. Zaleskiej w Królikowie.

**6. Teresa Stachowiak – 5**

- w sprawie dowozu mieszkańca Zamościa Pana Bartosza H. na zajęcia do Warsztatów Terapii Zajęciowych,
- w sprawie budowy sieci kanalizacji w Zamościu w ul. Klonowej,
- w sprawie zamontowania lampy oświetleniowej w miejscowości Olek na wysokości posesji nr 4 kierunek Tur,
- w sprawie wymiany słupa energetycznego na ul. Klonowej na wysokości posesji nr 1,
- w sprawie wymiany słupów energetycznych krokowych w miejscowości Zamość przy skrzyżowaniu ulicy Sosnowej z Brzozową i Bukową oraz ulicy Świerkowej i ulicą Bukową.

Treść interpelacji dostępna jest na stronie [www.bip.szubin.pl](http://www.bip.szubin.pl)

*Przewodnicząca Rady*



*Anna Kijowska*

**Sprawozdanie**  
**Burmistrza Szubina z działalności międzysesyjnej**  
**za okres od 18 sierpnia 2022r. do 28 września 2022r.**

1. W okresie międzysesyjnym wydałem 16 zarządzeń. Dotyczyły one następujących spraw:
  - 1) Wydałem 4 zarządzenia w sprawie ustalenia numerów porządkowych budynków.
  - 2) Przeznaczyłem do sprzedaży w drodze przetargu ustnego nieograniczonego nieruchomość gruntową położoną w Szubinie przy ul. Sportowej, oznaczoną geodezyjnie jako działka nr 817/10 o powierzchni 3,8197 ha. Jest to teren przeznaczony na cel obiektów produkcyjnych, składów i magazynów z dopuszczeniem zabudowy usługowej. Cena nieruchomości 1.600.000 zł netto.
  - 3) Przedstawiłem informację o przebiegu wykonania budżetu gminy za I półrocze 2022r., w tym informacje o przebiegu wykonania planów finansowych gminnych instytucji kultury. Informacja została przekazana radnym, Regionalnej Izbie Obrachunkowej w Bydgoszczy oraz została zamieszczona na stronie BIP gminy Szubin.
  - 4) Wydałem zarządzenie w sprawie zwiększenia w planie dochodów i wydatków w związku z otrzymanymi decyzjami i informacjami od Wojewody Kujawsko-Pomorskiego na realizację zadań własnych i zleconych oraz przeniesień między paragrafami w ramach działu. Budżet na 2022 rok po dokonanych zmianach po stronie dochodów wynosi 134.495.741,02 zł, a po stronie wydatków 155.323.918,48 zł. Decyzją nr WFB.I.3120.3.54.2022 z dnia 8 sierpnia 2022r. Wojewoda Kujawsko-Pomorski zwiększył plan dotacji celowych w dziale 801 – Oświata i wychowanie, rozdział 80153 § 2010 o kwotę 49.599,26 zł, z przeznaczeniem na uzupełnienie środków na udzielenie jednostkom samorządu terytorialnego dotacji celowej na wyposażenie szkół w podręczniki, materiały edukacyjne lub materiały ćwiczeniowe oraz na sfinansowanie kosztu zakupu podręczników, materiałów edukacyjnych lub materiałów ćwiczeniowych w przypadku szkół prowadzonych przez osoby prawne inne niż jednostki samorządu terytorialnego lub osoby fizyczne – zgodnie z postanowieniami art. 55 ust. 3 oraz art. 69 ust. 2 ustawy z dnia 27 października 2017r. o finansowaniu zadań oświatowych. Przyznana kwota stanowi 28,76 % faktycznego zapotrzebowania. Wojewoda Kujawsko-Pomorski decyzją z dnia 9 sierpnia 2022r. Nr WFB.I.3120.3.55.2022 zwiększył plan dotacji celowych na 2022 rok:
    - w dziale 855- Rodzina, w rozdziale 85503 § 2010 o kwotę 280 zł, z przeznaczeniem na realizację zadań związanych z przyznawaniem Karty Dużej Rodziny wynikających z ustawy o Karcie Dużej Rodziny. W związku ze złożonym zapotrzebowaniem na m-c wrzesień 2022r. dokonano zwiększenia po stronie dochodów o kwotę 70.000 zł, z przeznaczeniem na wypłatę w Gminie Szubin świadczeń pieniężnych, pomoc przyznawaną na podstawie art. 13 ust. 1 ustawy z dnia 12 marca 2022r. o pomocy obywatelskiej Ukrainy, w związku z konfliktem zbrojnym na terytorium tego państwa – stawka 40 zł za osobę dziennie.

W związku z pismem Wojewody Kujawsko-Pomorskiego nr WFB.I.3121.3.114.2022 z dnia 10 sierpnia 2022r dokonano zwiększenia po stronie dochodów w dziale:

- 853- Polityka społeczna, w rozdziale 85395 w § 2700 o kwotę 6.120 zł, z przeznaczeniem na wypłatę jednorazowego świadczenia pieniężnego w wysokości 300 zł na osobę.

W związku z pismem Wojewody Kujawsko-Pomorskiego nr WFB.I.3121.3.125.2022 z dnia 22 sierpnia 2022r dokonano zwiększenia po stronie dochodów w dziale:

- 853- Polityka społeczna, w rozdziale 85395 w § 2700 o kwotę 2.448 zł, z przeznaczeniem na wypłatę jednorazowego świadczenia pieniężnego w wysokości 300 zł na osobę.

Powyższe środki zostały przekazane z Funduszu Pomocy w celu realizacji zadań na podstawie ustawy z dnia 12 marca 2022r. o pomocy obywatelom Ukrainy, w związku z konfliktem zbrojnym na terytorium tego państwa.

Wojewoda Kujawsko-Pomorski decyzją z dnia 17 sierpnia 2022r. Nr WFB.I.3120.3.57.2022 zwiększył plan dotacji celowych na 2022 rok:

- w dziale 710 działalność usługowa, 71035 § 2020 o kwotę 50.000 zł, z przeznaczeniem na finansowanie prac remontowych na 42 obiektach grobownictwa wojennego w ramach zadania pn.: „Rewitalizacja obiektów grobownictwa wojennego na terenie województwa kujawsko-pomorskiego w 2022r.”;

- dziale 852- Pomoc społeczna, w rozdziale 85230 § 2030 o kwotę 264.000 zł, z przeznaczeniem na dofinansowanie zadań realizowanych w ramach wieloletniego rządowego programu „Posiłek w szkole i w domu”;

- w dziale 855- Rodzina, w rozdziale 85501 § 2060 o kwotę 49.594 zł, z przeznaczeniem na realizację ustawy z dnia 11 lutego 2016r. o pomocy państwa w wychowywaniu dzieci.

- w dziale 855- Rodzina, w rozdziale 85502 § 2010 o kwotę 653.092 zł, z przeznaczeniem na wypłacenie świadczeń rodzinnych;

oraz zmniejszył plan dotacji celowych w:

- dziale 852- Pomoc społeczna, w rozdziale 85228 § 2030 o kwotę 171.726 zł w związku z niewykorzystaniem dotacji celowej przeznaczonej na realizację programu „Opieka 75+” w 2022 roku.

Wojewoda Kujawsko-Pomorski decyzją z dnia 23 sierpnia 2022r. Nr WFB.I.3120.3.58.2022 zwiększył plan dotacji celowych na 2022 rok;

- w dziale 851- Ochrona zdrowia, rozdział 85195 § 2010 o kwotę 200 zł, z przeznaczeniem na pokrycie poniesionych i planowanych kosztów wydania przez gminy decyzji w sprawach świadczeniobiorców innych niż ubezpieczeni spełniających kryterium dochodowe;

- w dziale 852- Pomoc społeczna, w rozdziale 85219 § 2010 o kwotę 3.197 zł, z przeznaczeniem na wypłacenie wynagrodzenia za sprawowanie opieki oraz obsługę tego zadania zgodnie z art. 18 ust. 1 pkt 9 oraz ust. 2 i 3 ustawy z dnia 12 marca 2004r. o pomocy społecznej.

Ponadto w związku z otrzymaną decyzją Nr WFB.I.3120.3.58.2022 dokonano zmniejszenia w planie dotacji celowych w rozdziale 75814 § 2030 o kwotę 0,01 zł, a po stronie wydatków w rozdziale 60016 w § 4300 oraz dokonano

zwiększenia w rozdziale 75814 § 6330 o kwotę 0,01 zł, a po stronie wydatków w rozdziale 90015 w § 6050.

Ponadto dokonano następujących przeniesień po stronie planu wydatków:

- w rozdziale 75023 urzędy gmin dokonano przeniesień między § 4140, § 4170 i § 4300 na łączną kwotę 10.440 zł, w celu zapewnienia środków w planie na wpłaty PFRON;

- z rozdziału 80104 przedszkola z § 2590 dokonano przeniesienia kwoty 350.000 zł do rozdziału 80113 dowożenie uczniów do szkół do § 4300 zakup usług pozostałych w celu prawidłowej realizacji zadań w zakresie dowożenia uczniów do szkół;

- w rozdziale 92695 pozostała działalność w dziale kultura fizyczna z § 6050 z zadania pn.: „Budowa studni dla boiska sportowego w Kołaczkowie wraz z wykonaniem dokumentacji” dokonano przeniesienia kwoty 18.000 zł do § 6059 do zadania pn.: „Zagospodarowanie terenu rekreacyjnego przy Szkole Podstawowej w Rynarzewie”.

Dokonano zmian w planie wydatków bieżących w zakresie zadań własnych w Szkole Podstawowej w Kowalewie, zgodnie z wnioskiem Dyrektora.

Na wniosek Dyrektora MGOPS dokonano zmian w planie wydatków bieżących w zakresie zadań własnych w rozdziale 85202 i 85230, w celu prawidłowej i terminowej realizacji zadań.

W związku z omyłką pisarską w treści normatywnej uchwały nr XLVIII/445/22 Rady Miejskiej w Szubinie z dnia 18 sierpnia 2022r. zmieniającej uchwałę w sprawie uchwalenia budżetu gminy Szubin na 2022 rok dokonuje się w § 1, w ust. 1 pkt 2 zmiany z mylnego brzmienia: „dochody majątkowe w kwocie 4.370.026,44 zł” na poprawne brzmienie „dochody majątkowe w kwocie 5.072.195,48 zł”.

- 5) Określiłem podstawowe parametry do opracowania projektu budżetu gminy Szubin na 2023 rok oraz wzory materiałów planistycznych i wzory wniosków do budżetu gminy niezbędnych do opracowania projektu budżetu na 2023 rok.
- 6) Przeznaczyłem do wydzierżawienia w drodze bezprzetargowej nieruchomości gruntowe położone w Dąbrówce Słupskiej i Turze. Cel dzierżawy – budynki gospodarcze, ogródki przydomowe.
- 7) Powołałem Gminny Zespół Zarządzania Kryzysowego, ustaliłem jego skład, organizację, siedzibę i tryb pracy.
- 8) Wydałem zarządzenie w sprawie zwiększenia w planie dochodów i wydatków w związku z otrzymaną decyzją i informacją od Wojewody Kujawsko-Pomorskiego na realizację zadań własnych i bieżących. Budżet na 2022 rok po dokonanych zmianach po stronie dochodów ogółem wynosi 134.565.010,02 zł, a po stronie wydatków ogółem 155.393.187,48 zł. W związku z pismem Wojewody Kujawsko-Pomorskiego nr WFB.I.3121.3.142.2022 z dnia 6 września 2022r dokonano zwiększenia po stronie dochodów w dziale:
  - 853- Polityka społeczna, w rozdziale 85395 w § 2100 o kwotę 1.530 zł, z przeznaczeniem na wypłatę jednorazowego świadczenia pieniężnego w wysokości 300 zł na osobę,
  - 852- Pomoc społeczna, w rozdziale 85230 § 2100 o kwotę 1.683 zł, z przeznaczeniem na pomoc w formie posiłku.

Wojewoda Kujawsko-Pomorski decyzją z dnia 31 sierpnia 2022r. Nr WFB.I.3120.3.60.2022 zwiększył plan dotacji celowych na 2022 rok:

- w dziale 852- Pomoc społeczna, w rozdziale 85219 § 2030 o kwotę 57.760 zł, z przeznaczeniem na wypłatę dodatku w wysokości 400 zł miesięcznie na pracownika socjalnego zatrudnionego w pełnym wymiarze czasu pracy, realizującego pracę socjalną w środowisku w roku 2022,

- w dziale 854- Edukacyjna opieka wychowawcza, rozdział 85415 § 2040 o kwotę 8.296 zł, z przeznaczeniem na dofinansowanie zakupu podręczników i materiałów edukacyjnych dla uczniów w ramach Rządowego programu pomocy uczniom niepełnosprawnym w formie dofinansowania zakupu podręczników, materiałów edukacyjnych i materiałów ćwiczeniowych w latach 2020-2022.

Na wniosek Dyrektora MGOPS dokonano zmian w planie wydatków bieżących w zakresie zadań własnych w rozdziale 85219 i 85228, w celu prawidłowej i terminowej realizacji zadań.

2. Realizacja inwestycji na terenie gminy przedstawia się następująco:

- 1) Przebudowa drogi gminnej – działka 175 w Chomętowie, gmina Szubin - Prace budowlane związane z przebudową drogi dobiegły końca. Wykonawcą robót była firma POLBUD POLAK Sp. z o.o. z siedzibą w miejscowości Wyróbki. Koszt prac budowlanych wyniósł 351 780 zł. Zakres prac obejmował m.in.:
  - wykonanie nawierzchni pieszo-jezdni z kostki brukowej betonowej,
  - wykonanie zjazdów do posesji z kostki brukowej betonowej,
  - budowę kanału technologicznego.
- 2) Zakup i montaż lamp oświetleniowych - kontynuacja w Łachowie na działce nr 56/2 - Zrealizowano budowę oświetlenia. Wykonawcą było Przedsiębiorstwo ELTELMAR Marek Patela z siedzibą w Szubinie. Koszt inwestycji wyniósł 20.000,00 zł.
- 3) Wykonawstwo sieci oświetleniowej wg projektu – realizacja projektu etap IV ul. Wodna i inne – Nadkanale, działka nr 49/1 - Zrealizowano budowę oświetlenia. Wykonawcą było Przedsiębiorstwo ELTELMAR Marek Patela z siedzibą w Szubinie. Koszt inwestycji wyniósł 10.000,00 zł.
- 4) Budowa oświetlenia przy drodze gminnej nr 193/1 w Smolnikach- zakup i montaż lampy Zrealizowano budowę oświetlenia. Wykonawcą było Przedsiębiorstwo ELTELMAR Marek Patela z siedzibą w Szubinie. Koszt inwestycji wyniósł 10.896,51 zł.
- 5) Zakup i montaż lampy oświetleniowej na ul. Słonecznej (dz. nr 362) w Smolnikach - Zrealizowano budowę oświetlenia. Wykonawcą było Przedsiębiorstwo ELTELMAR Marek Patela z siedzibą w Szubinie. Koszt inwestycji wyniósł 7.000,00 zł.

- 6) Doświetlenie ul. Wiatrakowej - zakup i montaż lamp – Stanisławka działka nr 68 Zrealizowano budowę oświetlenia. Wykonawcą było Przedsiębiorstwo ELTELMAR Marek Patela z siedzibą w Szubinie. Koszt inwestycji wyniósł 9.761,40 zł.
  - 7) Budowa oświetlenia - wykonanie oświetlenia w Starym Jaruzynie oraz Wymysłowie, działki nr 17 i 19 - Zrealizowano budowę oświetlenia. Wykonawcą było Przedsiębiorstwo ELTELMAR Marek Patela z siedzibą w Szubinie. Koszt inwestycji wyniósł 16.687,83 zł.
  - 8) Budowa oświetlenia na ul. Szczęśliwej w miejscowości Szubin-Wieś - Zrealizowano budowę oświetlenia. Wykonawcą było Przedsiębiorstwo ELTELMAR Marek Patela z siedzibą w Szubinie. Koszt inwestycji wyniósł 10.629,84 zł.
  - 9) Budowa oświetlenia na ul. Uroczej w miejscowości Szubin-Wieś - Zrealizowano budowę oświetlenia. Wykonawcą było Przedsiębiorstwo ELTELMAR Marek Patela z siedzibą w Szubinie. Koszt inwestycji wyniósł 12.180,05 zł.
  - 10) Budowa oświetlenia przy ul. Zacisze Wolwark, działka nr 46 - Zrealizowano budowę oświetlenia. Wykonawcą było Przedsiębiorstwo ELTELMAR Marek Patela z siedzibą w Szubinie. Koszt inwestycji wyniósł 15.666,52 zł.
  - 11) Kontynuacja budowy oświetlenia w Żurczynie FS Żurczyn - Zrealizowano budowę oświetlenia. Wykonawcą było Przedsiębiorstwo ELTELMAR Marek Patela z siedzibą w Szubinie. Koszt inwestycji wyniósł 19.000,00 zł.
  - 12) Budowa miejsc postojowych przy Szkole Podstawowej w Turze wraz z wykonaniem dokumentacji - Prace budowlane związane z budową miejsc postojowych dobiegły końca. Wykonawcą robót była firma „REM-BUD 2” Krzysztof Obrębski z siedzibą w miejscowości Stanisławka. Koszt prac budowlanych wyniósł 105 133,01 zł.  
Zakres prac obejmował m.in.:
    - wykonanie parkingu o nawierzchni z betonowych płyt ażurowych,
    - wykonanie drogi manewrowej z kostki brukowej betonowej.
  - 13) Termomodernizacja oraz przebudowa budynku zaplecza szatniowego przy Stadionie Miejskim w Szubinie - W dniu 16 września dokonano częściowego odbioru robót. Inwestycję realizuje firma GRINGO Sp. z o.o. z siedzibą w Wągrowcu. Zadanie planuje się zakończyć w terminie do 17 grudnia br. Koszt zadania wyniesie 1 135 902,06 zł brutto. Zadanie dofinansowane jest w kwocie 541 247,75 zł w ramach Regionalnego Programu Operacyjnego Województwa Kujawsko-Pomorskiego na lata 2014-2020.
3. Gmina Szubin podpisała umowę o udzielenie wsparcia finansowego z Funduszu Dopłat w ramach realizacji przez Bank Gospodarstwa Krajowego rządowego programu budownictwa komunalnego dla zadania pn. „Budowa

budynków mieszkalnych wielorodzinnych na terenie działki nr 122/5 w Szubinie". Udzielona kwota wsparcia 5.737.176,86 zł.

4. W dniu 26 sierpnia 2022 r. Gmina Szubin złożyła 3 wnioski o dofinansowanie w ramach ogłoszonego naboru nr 1/2022/RFRD na podstawie ustawy o Rządowym Funduszu Rozwoju Dróg, dla następujących zadań:
  - „Przebudowa drogi gminnej nr 091033C - ulicy Władysława Mączkowskiego w Szubinie oraz jej przedłużenia w miejscowości Smolniki (od km 0+000 do km 1+251,68) - etap II”;
  - „Przebudowa odcinka drogi gminnej nr 090508C Szubin-Grzeczna Panna - Samokłęski Duże (Szubin, ul. Reymonta) od km 0+545 do 1+544”;
  - „Rozbudowa drogi gminnej nr 090513C - ulicy Wiejskiej w od km 1+052,00 do km 2+716,00”.
5. W dniu 8 września 2022 r. Gmina Szubin złożyła wniosek o przyznanie pomocy dla projektu pt. „Zagospodarowanie terenu przy Stadionie Miejskim w Szubinie na cele rekreacyjno-sportowe”, w ramach poddziałania 19.2 „Wsparcie na wdrażanie operacji w ramach strategii rozwoju lokalnego kierowanego przez społeczność”, z wyłączeniem projektów grantowych oraz operacji w zakresie podejmowania działalności gospodarczej objętego Programem Rozwoju Obszarów Wiejskich na lata 2014-2020. Wnioskowana kwota wsparcia 199 391,00 zł.
6. W dniu 19 września 2022 r. w Szubińskim Domu Kultury odbyła się inauguracja wręczania sprzętu komputerowego zakupionego w ramach realizacji projektu grantowego „Wsparcie dzieci z rodzin pegeerowskich w rozwoju cyfrowym – Granty PPGR”. Od 20 września br. w szubińskim ratuszu rodzice / opiekunowie dzieci lub osoby pełnoletnie podpisują umowy darowizny oraz odbierają sprzęt komputerowy. Gmina Szubin na zakup sprzętu komputerowego otrzymała 1 605 000 zł. Na podstawie umowy zakupiliśmy 642 laptopy. W spotkaniu uczestniczył Wojewoda Kujawsko-Pomorski Mikołaj Bogdanowicz oraz Poseł na Sejm RP Pani Ewa Kozanecka.
7. W miesiącu sierpniu 2022 r. przeprowadzono 3 nabory na stanowiska urzędnicze. W Referacie Informatyzacji Urzędu, w odpowiedzi na ogłoszenie o konkursie wpłynęły 2 oferty. Jeden kandydat nie przybył na rozmowę. Kandydat, który wygrał konkurs nie przyjął proponowanych warunków zatrudnienia. W Referacie Zagospodarowania Przestrzennego w odpowiedzi na ogłoszenie o konkursie, 2 kandydatów przesłało oferty, z czego jeden kandydat spełnił wymagania formalne i zakwalifikował się do drugiego etapu naboru. W wyniku rozmowy wyłoniono kandydata do zatrudnienia Panią Martynę Thielmann od 1 września 2022 r. W Zespole ds. kontroli zarządczej w odpowiedzi na ogłoszenie o konkursie, 6 kandydatów przesłało oferty, z czego zgłoszenia 5 kandydatów spełniały wymagania formalne i zakwalifikowały się do drugiego etapu naboru. Jeden kandydat nie przybył na rozmowę. W wyniku rozmowy wyłoniono kandydata do zatrudnienia Panią Magdalenę Suproniak od 1 października 2022 r.

8. 19 września 2022 r ogłoszono postępowanie w trybie podstawowym na Świadczenie usług opieki nad bezdomnymi zwierzętami z terenu gminy Szubin w latach 2023 - 2024. Termin składania ofert wyznaczono do dnia 29.09.2022r.
9. 09.09.2022r. ogłoszono postępowanie na „Świadczenie usług pocztowych w obrocie krajowym i zagranicznym dla Gminy Szubin w latach 2023-2026”. Termin składania ofert upłynął 12.09.2022r. Z powodu braku ofert 16.09.2022r. postępowanie zostało unieważnione.
10. 30.08.2022r. podpisano umowy na Dowóz dzieci i młodzieży do placówek oświatowych na terenie Gminy Szubin w roku szkolnym 2022/2023-:
  - 1) Część 1 – z firmą Usługi Transportowe Artur Kasprzak, Kornelin 15, 89-200 Kornelin na kwotę 648.614,95 zł,
  - 2) Część 2 – z firmą Krajowy Drogowy Przewóz Osób Transport-Usługi-Handel Jacek Masłowski na kwotę 146.095,49 zł,
  - 3) Część 3 – z firmą TUR-TRANS Przewozy Autokarowe, Wojciech Śmigiel, ul. Leśna 13 89-200 Tur na kwotę 687.787,20 zł.
11. 31.08.2022r. podpisano umowę na Zagospodarowanie terenu rekreacyjnego przy Szkole Podstawowej w Rynarzewie z firmą Argon Klaudiusz Półtorak, ul. Grunwaldzka 121/86,37-700 Przemyśl na kwotę 218.001,76 zł.
12. 29.09.2022r. podpisano umowę na Dostawę energii elektrycznej – do lokali i obiektów z Energa-Obrót S.A., al. Grunwaldzka 472, 80-309 Gdańsk na kwotę 1 717 827,45 zł.
13. 29.09.2022r. podpisano umowę na Dostawę energii elektrycznej – oświetlenie drogowe z Energa-Obrót S.A., al. Grunwaldzka 472, 80-309 Gdańsk na kwotę 1 824 772,78 zł.
14. 30 sierpnia 2022r. wybrano ofertę firma SDI Networks Mikołaj Szczepański z Szubina na: Dostawę i wdrożenie oprogramowania do monitorowania i zarządzania serwerami oraz komputerami i urządzeniami sieciowymi typu RMM (Remote Monitoring&Management) ze zintegrowanym oprogramowaniem antywirusowym i oprogramowaniem do backupu dla jednostek oświatowych na okres 24 miesiące za kwotę 128.500,00 zł. Zadanie jest dofinansowane z Programu Operacyjnego Polska Cyfrowa na lata 2014-2020.
15. 20 września 2022r. podpisano umowę na wdrożenie BIP wraz z migracją danych i utrzymaniem przez okres 18 miesięcy z firmą Logonet z Bydgoszczy. Wartość umowy 32.976,30 zł. Zadanie jest dofinansowane z Programu Operacyjnego Polska Cyfrowa na lata 2014-2020.

16. W okresie międzysesyjnym przyjęto w Urzędzie Miejskim w Szubinie łącznie ok. 5 000 wniosków o wypłatę dodatku węglowego oraz dodatku dla gospodarstw domowych z tytułu wykorzystywania niektórych źródeł ciepła, z czego, zgodnie ze stanem na dzień 23 września br.,:

- a) 4844 wnioski na dodatek węglowy (w sierpniu – 3957 sztuk, we wrześniu 887 sztuk),
- b) 102 wnioski na pellet drzewny,
- c) 17 wniosków na kocioł olejowy,
- d) 5 wniosków na kocioł gazowy zasilany skroplonym gazem LPG,
- e) 5 wniosków na drewno kawałkowe,
- f) 1 wniosek na brykiet.

Przypominamy, iż, zarówno wnioski na dodatek węglowy, jak i wnioski na dodatek dla gospodarstw domowych z tytułu wykorzystywania niektórych źródeł ciepła składać można do 30 listopada br.:

- a) elektronicznie za pośrednictwem platformy ePUAP,
- b) tradycyjnie (papierowo) – w Wydziale Ochrony Środowiska i Rolnictwa Urzędu Miejskiego w Szubinie – biura nr 3 – 6. Formularze wniosków dostępne są na stronie Biuletynu Informacji Publicznej Gminy Szubin w zakładce: SPRAWY DO ZAŁATWIENIA – KATALOG USŁUG – SPRAWY SOCJALNE oraz w siedzibie tut. Urzędu.

Bazując na zapowiedziach przedstawicieli rządu, przewidujemy, iż w najbliższym czasie pojawi się kolejna forma wsparcia do ogrzewania budynków, tzw. dodatek energetyczny, który w założeniu ma objąć gospodarstwa domowe ogrzewające mieszkania energią elektryczną, w tym użytkowników pomp ciepła. Zgodnie z danymi z Centralnej Ewidencji Emisyjności Budynków (CEEB) na terenie gminy Szubin dodatek ten dotyczy będzie ponad 500 kolejnych gospodarstw domowych.

Stopień rekompensaty ma być porównywalny do innych paliw. O szczegółach w tym zakresie będziemy jednak informować po wdrożeniu przepisów regulujących przyznanie dodatku w zwyczajowo przyjęty sposób.

Nowelizacja ustawy wydłużyła termin rozpatrzenia wniosków i wypłaty dodatku węglowego do dwóch miesięcy oraz zmieniła kryterium przyznawania tego świadczenia. W przypadku gdy pod jednym adresem miejsca zamieszkania zamieszkuje więcej niż jedno gospodarstwo domowe, jeden dodatek węglowy przysługuje dla wszystkich gospodarstw domowych zamieszkujących pod tym adresem.

Pierwsze wypłaty dodatków węglowych przewidziane są od 29 września 2022 r.

W związku z koniecznością szczegółowej weryfikacji złożonych wniosków o dodatek węglowy oraz obsługą zadań związanych z przyjmowaniem i rozpatrywaniem wniosków o dodatek osłonowy, a także wniosków świadczenia rodzinne i świadczenia z funduszu alimentacyjnego na nowy okres zasiłkowy, kolejne wypłaty tego świadczenia będą realizowane sukcesywnie.

17. 27 sierpnia 2022 roku po raz pierwszy na terenie Zespołu Szkół im. Prof. Emila Chroboczka w Szubinie odbyły V Gminne Dni Seniora. Senioriada cieszyła się

dużym zainteresowaniem naszych mieszkańców. Seniorów odwiedziła Poseł na Sejm RP Pani Iwona Kozłowska, fundatorka pucharu.

18. 31 sierpnia uczestniczyłem w podsumowaniu drugiego roku działalności Klubów "Aktywni Razem" w Rynarzewie i Zamościu.
19. 1 września uczciliśmy 83. rocznicę wybuchu II wojny światowej, a 17 września uczciliśmy pamięć o zbrojnej agresji ZSRR na Polskę. Wspólnie z delegacjami oddaliśmy hołd ofiarom i bohaterom składając wiązanki i znicze pamięci pod pomnikami.
20. 3 września w Turze wspólnie bawiliśmy się na dożynkach gminnych. Dziękuję wszystkim organizatorom, sponsorom, Kołom Gospodyń Wiejskich, sołtysom i mieszkańcom za zaangażowanie w przygotowanie tegorocznego święta plonów.
21. 10 września, w ramach rozpoczęcia nowego sezonu kulturalnego 2022/2023, w Szubińskim Domu Kultury wystąpił Stanisław Soyka z zespołem. Bilety na to wydarzenie rozeszły się bardzo szybko już kilka miesięcy wcześniej. Efektem czego była wypełniona po brzegi sala widowiskowa.
22. 20 września obchodzimy Ogólnopolski Dzień Przedszkolaka. Z wizytą do Urzędu przyszły maluchy z Żabek, Biedronek i Motylek z oddziału przedszkolnego Szkoły Podstawowej nr 2 w Szubinie.
23. Za nami Dni Kultury Chrześcijańskiej, które jak co roku opiewały w wiele wydarzeń, jednym z nich był jubileusz – 20-lecie stołówki św. Faustyny w Szubinie.
24. Przewodniczący Rady Seniorów Gminy Szubin pan Jan Kostecki wraz ze swoim Zastępcą uczestniczyli w dwudniowym seminarium "Aktywne Rady Seniorów". Rozmawiano o promowaniu polityki senioralnej w gminach.
25. Podczas Targów "Barwy Lata - Dary Jesieni" w Minikowie, odbyła się VII edycja konkursu kulinarnego „Bitwa Regionów” pod patronatem Ministerstwa Rolnictwa i Rozwoju Wsi. III miejsce zdobyło KGW Szaradowo. Wyróżnienie zdobyły panie z KGW Królikowo oraz KGW Wolwark „Koło jak marzenie” . Wszystkim serdecznie gratuluję.
26. 24 września br. uczestniczyłem w jubileuszu 15-lecia Koła Emerytów, Rencistów i Inwalidów w Szubinie. Uroczystość poprowadziła prezes Koła Maria Rosińska. Z tego miejsca jeszcze raz składam najserdeczniejsze gratulacje oraz życzenia zdrowia, pomyślności i satysfakcji z działalności w Kole.
27. 28 września br. uczestniczyłem w jubileuszu 18-lecia Stowarzyszenia Judym w Kołaczku.

Szubin, 28 września 2022r.

Załącznik Nr 8  
do protokołu Nr XLIX/22  
z dnia 29.09.2022 r.

---

**RAPORT Z REALIZACJI „PROGRAMU OCHRONY  
ŚRODOWISKA DLA GMINY SZUBIN NA LATA 2018-2021  
Z PERSPEKTYWĄ NA LATA 2022-2025”  
ZA LATA 2020 I 2021**

---



---

**GMINA SZUBIN  
POWIAT NAKIELSKI  
WOJEWÓDZTWO KUJAWSKO-POMORSKIE**

---

ZAMAWIAJĄCY	GMINA SZUBIN
WYKONAWCA	WESTMOR CONSULTING

SZUBIN 2022

*Ł. J.P. Szubin*

**Opracowanie:**

Westmor Consulting

Urszula Wódkowska

Biuro: ul. Królewiecka 27, 87-800 Włocławek

Siedziba: ul. 1 Maja 1A, 87-704 Bądkowo

Zespół autorów pod kierownictwem Karoliny Drzewieckiej – Kierownika Projektu:

Joanna Kaszubska – Konsultant

Mateusz Grzelak – Młodszy Analityk

## Spis treści

<b>1. Wstęp .....</b>	<b>4</b>
<b>2. Charakterystyka gminy .....</b>	<b>5</b>
2.1. Położenie .....	5
2.2. Walory przyrodnicze gminy .....	6
2.2.1 Flora i fauna .....	6
2.2.2 Formy ochrony przyrody .....	8
2.3. Jakość powietrza na terenie gminy .....	15
2.4. Poziom hałasu na terenie gminy .....	20
2.5. Natężenia pól elektromagnetycznych na terenie gminy .....	21
2.6. Jakość wód powierzchniowych i podziemnych na terenie gminy .....	23
<b>3. Stopień realizacji programu ochrony środowiska w latach 2020-2021 .....</b>	<b>32</b>
<b>4. Ocena realizacji programu ochrony środowiska w okresie od 2020 do 2021 .....</b>	<b>71</b>
<b>5. Spis tabel i rysunków .....</b>	<b>76</b>

## 1. Wstęp

Celem niniejszego opracowania jest ocena efektów realizacji zadań w okresie od 1 stycznia 2020 r. do 31 grudnia 2021 r. wynikających z „Programu Ochrony Środowiska dla Gminy Szubin na lata 2018-2021 z perspektywą na lata 2022-2025”, przyjętego uchwałą nr V/41/19 Rady Miejskiej w Szubinie z dnia 7 lutego 2019 r.

Obowiązek sporządzenia raportu z wykonania Programu Ochrony Środowiska przez organ wykonawczy gminy i przedstawienia tego raportu radzie gminy wynika z zapisów art. 18 ust. 2 ustawy z dnia 27 kwietnia 2001 r. – Prawo ochrony środowiska (Dz.U. z 2020 r. poz. 1973 ze zm.). Organ wykonawczy gminy wykonuje raport co dwa lata.

Ustawa Prawo ochrony środowiska nie wskazuje wymagań dotyczących formy oraz zawartości raportów z wykonania Programów Ochrony Środowiska. W związku z tym, sporządzając niniejszy dokument, wzięto pod uwagę główne cele oraz przewidziane do wykonania zadania ujęte w Programie Ochrony Środowiska dla Gminy Szubin na lata 2018-2021 z perspektywą na lata 2022-2025.

Źródłami informacji na temat realizacji poszczególnych zadań są:

- Urząd Miejski w Szubinie,
- Urząd Marszałkowski Województwa Kujawsko-Pomorskiego w Toruniu,
- GIOŚ,
- Zarząd Dróg Powiatowych w Nakle nad Notecią,
- Zarząd Dróg Wojewódzkich w Bydgoszczy,
- KP PSP w Nakle Nad Notecią,
- PPIS w Nakle nad Notecią,
- Nadleśnictwo Szubin,
- Komunalne Przedsiębiorstwo Wodociągów i Kanalizacji Spółka z o. o. z siedzibą w Szubinie,
- Kujawsko-Pomorski Ośrodek Doradztwa Rolniczego w Minikowie,
- PGW Wody Polskie, RZGW w Bydgoszczy,
- Raport o stanie Gminy Szubin za rok 2020,
- Raport o stanie Gminy Szubin za rok 2021.

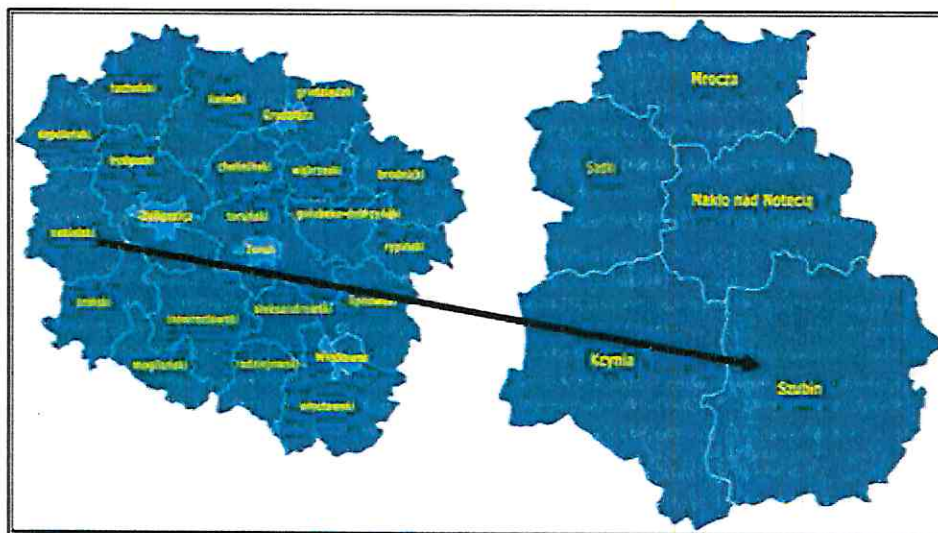
## 2. Charakterystyka gminy

### 2.1. Położenie

Gmina Szubin jest gminą miejsko-wiejską położoną w zachodniej części województwa kujawsko-pomorskiego, w powiecie nakielskim. Gmina zajmuje powierzchnię 332,26 km<sup>2</sup>, z czego największy udział stanowią użytki rolne, a wśród nich grunty orne. Gmina dzieli się na 38 sołectw: Brzózki, Chomętowo, Ciężkowo, Chraplewo, Dąbrówka Słupska, Gąbin, Godzimierz, Grieczna Panna, Kołaczkowo, Kornelin, Kowalewo, Królikowo, Łachowo, Małe Rudy, Mąkoszyn, Nadkanale, Pińsko, Retkowo, Rynarzewo, Samokłęski Duże, Samokłęski Małe, Skórzewo, Słonawy, Słupy, Smolniki, Stanisławka, Stary Jaruzyn, Szaradowo, Szkocja, Szubin – Wieś, Tur, Wąsosz, Wolwark, Wrzosa, Zalesie, Zamość, Żędowo oraz Żurczyn.

Położenie gminy na tle województwa kujawsko-pomorskiego i powiatu nakielskiego zaprezentowano na rysunku poniżej.

Rysunek 1. Położenie gminy Szubin na tle województwa kujawsko-pomorskiego i powiatu nakielskiego



Źródło: Opracowanie własne na podstawie <http://www.gminy.pl>

Gmina Szubin graniczy:

- od zachodu z gminą miejsko-wiejską Kcynia,
- od północy z gminą miejsko-wiejską Nakło nad Notecią,
- od wschodu z gminą miejsko-wiejską Łabiszyn oraz gminą wiejską Białe Błota,
- od południa z gminą miejsko-wiejską Żnin.

Według podziału fizyczno-geograficznego Polski obszar gminy Szubin położony jest na terytorium dwóch makroregionów: Pojezierze Wielkopolskie oraz Pradolina Toruńsko-Eberswaldzka. Ponadto gmina leży na obszarze następujących mezoregionów: Pojezierze Żnińsko-Mogileńskie, Pojezierze Chodzieskie, Kotlina Toruńska oraz Dolina Środkowej

Noteci, co zaprezentowano w poniższej tabeli. Położenie gminy na tle mezoregionów przedstawiono również na rysunku poniżej.

**Tabela 1. Położenie gminy Szubin według regionalizacji fizycznogeograficznej Polski**

<b>Megaregion</b>	Pozaalpejska Europa Środkowa			
<b>Prowincja</b>	Niż Środkowoeuropejski			
<b>Podprowincja</b>	Pojezierza Południowobałtyckie			
<b>Makroregion</b>	Pojezierze Wielkopolskie		Pradolina Toruńsko-Eberswaldzka	
<b>Mezoregion</b>	Pojezierze Żnińsko-Mogileńskie	Pojezierze Chodzieskie	Kotlina Toruńska	Dolina Środkowej Noteci

Źródło: Opracowanie własne na podstawie <http://geologia.pgi.gov.pl>

## 2.2. Walory przyrodnicze gminy

### 2.2.1 Flora i fauna

Powierzchnia lasów i gruntów leśnych wg danych GUS na koniec 2021 r. wynosiła 11 684,90 ha i wzrosła w stosunku do roku poprzedniego o 3,01 ha tj. 0,03%. Lesistość (wskaźnik pokrycia lasem określonej powierzchni) obszaru gminy wyniosła 34,3%, co jest wartością wyższą od średniej wartości dla województwa kujawsko-pomorskiego (23,5%) i kraju (29,60%). Obszar gminy należy do Nadleśnictwa Szubin oraz Nadleśnictwa Bydgoszcz podlegających pod Regionalną Dyрекcję Lasów Państwowych w Toruniu.

**Tabela 2. Lasy i grunty leśne na terenie gminy Szubin**

Wyszczególnienie	Jedn. miary	2020	2021
<b>Powierzchnia gruntów leśnych</b>			
Ogółem	ha	11 681,89	11 684,90
Lesistość w %	%	34,3	34,3
Grunty leśne publiczne ogółem	ha	10 948,77	10 951,78
Grunty leśne publiczne Skarbu Państwa	ha	10 928,11	10 931,12
Grunty leśne publiczne Skarbu Państwa w zarządzie Lasów Państwowych	ha	10 920,75	10 923,76
Grunty leśne prywatne	ha	733,12	733,12
<b>Powierzchnia lasów</b>			
Lasy ogółem	ha	11 409,19	11 403,21
Lasy publiczne ogółem	ha	10 676,07	10 670,09
Lasy publiczne Skarbu Państwa	ha	10 655,41	10 649,43
Lasy publiczne Skarbu Państwa w zarządzie Lasów Państwowych	ha	10 648,05	10 642,07
Lasy publiczne Skarbu Państwa w zasobie Własności Rolnej SP	ha	6,15	6,15



rzeczek, nietoperze, wiewiórka, piżmak, szczur wędrowny, mysz domowa, nornica ruda, mysz leśna, mysz zaroślowa, mysz polna, badylarek, darniówka zwyczajna, nornik północny, lis, jenot, borsuk, kuna leśna (tumak) i domowa (kamionka), tchórz zwyczajny, łasica łaska, norka amerykańska, wydra i gronostaj.

Z płazów wartych wymieniania są: traszka zwyczajna, ropucha pospolita i szara, grzebiuszka ziemna, kumak nizinny oraz żaba brunatna i zielona. Z gadów: jaszczurka zwinka, jaszczurka żyworodna, padalec oraz zaskroniec zwyczajny.

Do ptactwa bytującego na tutejszym terenie zaliczymy przede wszystkim takie gatunki leśne jak: skowronek borowy, zięba, trznadęł, świergotek drzewny i pierwiosnek. Gatunkami uzupełniającymi są m.in.: rudzik, sójka, pokrzewki: ogrodowa i czarnołbista, świstunka leśna, drozd śpiewak, kos, muchołówka szara, dzięcioły, puszczyk, sikory, muchołówka żałobna, pleszka, krętogłów, szpak, myszolew zwyczajny, kruk, trzmielojad, jastrząb, pustułka, bielik, krogulec, kobuz, kania czarna i ruda, sokół wędrowny, sowa uszata, bocian biały, jaskółki: dymówka i oknówka, szpak, wróbel, mazurek, kopciuszek, cierniówka, piegża, zaganiacz, gąsiorek, dzwonec, szczygieł, makolągwa oraz kulczyk.

### **2.2.2 Formy ochrony przyrody**

Formami ochrony przyrody w Polsce, w myśl ustawy z dnia 16 kwietnia 2004 r. o ochronie przyrody są: parki narodowe, rezerваты przyrody, parki krajobrazowe, obszary chronionego krajobrazu, obszary Natura 2000, pomniki przyrody, stanowiska dokumentacyjne, użytki ekologiczne, zespoły przyrodniczo-krajobrazowe, ochrona gatunkowa roślin, zwierząt i grzybów.

Na obszarze gminy znajdują się:

- obszar chronionego krajobrazu Jezior Żędowskich,
- obszar natura 2000 Solniska Szubińskie PLH040030,
- obszar natura 2000 Łąki Trzęślicowe w Foluszu PLH040027,
- obszar natura 2000 Równina Szubińsko-Łabiszyńska PLH040029,
- obszar natura 2000 Dolina Środkowej Noteci i Kanału Bydgoskiego PLB300001,
- 39 pomników przyrody<sup>1</sup>,
- 3 użytki ekologiczne.

---

<sup>1</sup> W chwili opracowywania niniejszego Raportu ze względu na nawalnicę z roku 2017, która przeszła przez obszar gminy, trwa weryfikacja liczby pomników przyrody.

### OBSZARY CHRONIONEGO KRAJOBRAZU

**Obszar Chronionego Krajobrazu Jezior Żędowskich** – zajmuje powierzchnię 1 209,54 ha i powstał na mocy rozporządzenia nr 9/1991 Wojewody Bydgoskiego z dnia 14 czerwca 1991 r. w sprawie utworzenia 22 obszarów krajobrazu chronionego w województwie bydgoskim (Dz. Urz. Woj. Bydg. z dnia 10 września 1991 r. Nr 17, poz. 127).

Obszar obejmuje ciąg jezior z największymi: Sobiejuskim, Żędowskim, Wąsoskim, Gąbińskim, Dobrylewskim - położonych w części w dolinie rzeki Gąsawki. Wymienione jeziora leżą w rynnie polodowcowej wciętej w Pojezierze Gnieźnieńskie stanowiącej typowy krajobraz pojezierza. Strefy brzegowe jezior są pozbawione na ogół szaty leśnej, co obniża walory estetyczno-krajobrazowe i funkcjonalne rynny pojezierza.

Ustalenia dotyczące czynnej ochrony ekosystemów na terenie Obszaru obejmują: zachowanie różnorodności biologicznej siedlisk; ochronę zbiorników wód powierzchniowych (naturalnych, płynących i stojących) wraz z pasem otaczającej roślinności; prowadzenie racjonalnej gospodarki leśnej; zwiększanie istniejącego stopnia pokrycia terenów drzewostanami, w szczególności na terenach porolnych tam, gdzie z przyrodniczego i ekonomicznego punktu widzenia jest to możliwe; sprzyjanie tworzeniu zwartych kompleksów leśnych o racjonalnej granicy polno-leśnej; tworzenie i utrzymywanie leśnych korytarzy ekologicznych ze szczególnym uwzględnieniem możliwości migracji dużych ssaków; ochrona typowego krajobrazu pojezierza jezior rynnowych; ochrona wód jezior przed zanieczyszczeniem z powodu znikomej szaty roślinnej.

Na obszarze tym obowiązuje uchwała nr XIV/288/20 Sejmiku Województwa Kujawsko-Pomorskiego z dnia 24 lutego 2020 r. w sprawie Obszaru Chronionego Krajobrazu Jezior Żędowskich (Dz. Urz. z 2020 r. poz. 1083).

Rysunek 3. Położenie obszaru chronionego krajobrazu Jezior Żędowskich na terenie gminy Szubin



Źródło: Opracowanie własne na podstawie portalu Geoportal, <http://mapy.geoportal.gov.pl/>

#### **OBSZARY NATURA 2000**

**Solniska Szubińskie (Kod obszaru: PLH040030)** – specjalny obszar ochrony siedlisk (Dyrektywa Siedliskowa), który obejmuje powierzchnię 361,88 ha. Obszar został utworzony Decyzją Komisji z dnia 10 stycznia 2011 r. w sprawie przyjęcia na mocy dyrektywy Rady 92/43/EWG czwartego zaktualizowanego wykazu terenów mających znaczenie dla Wspólnoty składających się na kontynentalny region biogeograficzny (notyfikowana jako dokument nr C(2010) 9669)(2011/64/UE).

Obszar obejmuje kompleks słonych łąk położony między miejscowościami Zalesie i Pińsko, który opisywany był już w okresie międzywojennym. Stwierdzono wówczas występowanie tutaj licznych halofitów, m.in. takich gatunków jak: aster solny, soliród zielny, muchotrzew solniskowy, koniczyna rozdęta czy mlecznik nadmorski. W roku 1913 obszar ten przecięty został kanałem i obniżeniu uległ poziom wód gruntowych. Obecnie o podwyższonym zasoleniu tych łąk świadczy obecność mannicy odstającej, świbki błotnej, komosy sonej i łobody oszczepowatej typowej.

**Łąki Trzęślicowe w Foluszu (Kod obszaru: PLH040027)** – specjalny obszar ochrony siedlisk (Dyrektywa Siedliskowa), który obejmuje powierzchnię 2 130,84 ha. Obszar został utworzony Decyzją Komisji z dnia 10 stycznia 2011 r. w sprawie przyjęcia na mocy dyrektywy Rady 92/43/EWG czwartego zaktualizowanego wykazu terenów mających znaczenie dla Wspólnoty składających się na kontynentalny region biogeograficzny (notyfikowana jako dokument nr C(2010) 9669)(2011/64/UE).

Obszar obejmuje rozległy kompleks łąk świeżych i wilgotnych w kierunku południowo-zachodnim od Szubina. Przeważają łąki świeże z uzupełniającym udziałem łągów dębowych i nielicznymi murawami napiaskowymi. Poza siedliskami przyrodniczymi występują torfowiska niskie porośnięte turzycowiskami i łożowiskami wraz ze zbiorowiskami „welonowymi”. Na wydmach znajdują się siedliska roślinności kserotermicznej, obok których zlokalizowane są kompleksy łągów dębowo-jesionowych oraz stawy rybne z bogatą awifauną. Na terenie Ostoi zidentyfikowano łącznie 5 siedlisk przyrodniczych, które obejmują około 50% terenu. Do najważniejszych walorów przyrodniczych zalicza się występujący tutaj ekosystemów łąk trzęślicowych oraz liczna populacja staroduba łąkowego.

**Równina Szubińsko-Łabiszyńska (Kod obszaru: PLH040029)** – specjalny obszar ochrony siedlisk (Dyrektywa Siedliskowa), który obejmuje powierzchnię 2 825,85 ha. Obszar został utworzony Decyzją Komisji z dnia 10 stycznia 2011 r. w sprawie przyjęcia na mocy dyrektywy Rady 92/43/EWG czwartego zaktualizowanego wykazu terenów mających znaczenie dla Wspólnoty składających się na kontynentalny region biogeograficzny (notyfikowana jako dokument nr C(2010) 9669)(2011/64/UE).

Obszar obejmuje dolinę rzeki Noteć, w której występują organiczne gleby podlegające ochronie – torfy niskie i mursze. Dolina zagospodarowana jest jako układ łąkowy mający swoją kontynuację w postaci kompleksu łąk Nadnoteckiego Obszaru Chronionego Krajobrazu, który jest pod silnym wpływem obszarów silnie zurbanizowanych. Roślinność łąkowa kształtuje się między innymi na siedliskach łąk trzęślicowych, natomiast w runi łąkowej notowane jest występowanie m.in. staroduba łąkowego *Ostericum palustre*. Na wzgórzach i terenach wyżej położonych rozwijają się grądy, w tym objęte ochroną rezerwatową drzewostan z lipą szerokolistną *Tilia platyphyllos* oraz stanowiska roślinności kserotermicznej. Stwierdzono tutaj występowanie 5 typów siedlisk przyrodniczych, zajmujących zaledwie około 10% powierzchni obszaru.

Rysunek 4. Położenie Obszarów Natura 2000 na terenie gminy Szubin (dyrektywa siedliskowa)



Źródło: Opracowanie własne na podstawie portalu Geoportal, <http://mapy.geoportal.gov.pl/>

**Dolina Środkowej Noteci i Kanalu Bydgoskiego (Kod obszaru: PLB300001)** – Obszar specjalnej ochrony ptaków (Dyrektywa ptasia), który obejmuje powierzchnię 32 672,06 ha. Obszar został utworzony rozporządzeniem Ministra Środowiska z dnia 21.07.2004 r. w sprawie obszarów specjalnej ochrony ptaków Natura 2000 (Dz.U.04.229.2313).

Na terenie Obszaru znajdują się 2 ostoje ptaków o randze europejskiej: „Stawy Ostrówek i Smogulec” oraz „Stawy Ślesin i Występ”. Stwierdzono występowanie w ich obrębie co najmniej 18 gatunków ptaków wymienionych w Załączniku I Dyrektywy Ptasiej. Z wartych wymieniania należą populacje bielika i kani czarnej oraz stosunkowo licznie występujące populacje kani rudej i błotniaka stawowego. W czasie migracji w Obszarze notuje się znaczne koncentracje łabędzia czarnodziobowego i siewki złotej. Ponadto występują tutaj zróżnicowane zbiorowiska roślinne, w tym różnego typu łąki, a także murawy kserotermiczne.

Rysunek 5. Położenie Obszaru Natura 2000 Dolina Środkowej Noteci i Kanału Bydgoskiego na terenie gminy Szubin



Źródło: Opracowanie własne na podstawie portalu Geoportal, <http://mapy.geoportal.gov.pl/>

#### UŻYTKI EKOLOGICZNE I POMNIKI PRZYRODY

Wg ustawy z dnia 16 kwietnia 2004 r. o ochronie przyrody (Dz.U. z 2022 r. poz. 916) „**Użytkami ekologicznymi** są zasługujące na ochronę pozostałości ekosystemów, mających znaczenie dla zachowania różnorodności biologicznej – naturalne zbiorniki wodne, śródpolne i śródleśne oczka wodne, kępy drzew i krzewów, bagna, torfowiska, wydmy, płaty nieużytkowanej roślinności, starorzecza, wychodnie skalne, skarpy, kamieńce, siedliska przyrodnicze oraz stanowiska rzadkich lub chronionych gatunków roślin, zwierząt, i grzybów, ich ostoje oraz miejsca rozmnażania lub miejsca sezonowego przebywania”.

Na terenie gminy Szubin zlokalizowane są 3 użytki ekologiczne. Ich wykaz prezentuje tabela poniżej.

Tabela 3. Charakterystyka użytków ekologicznych zlokalizowanych na terenie gminy Szubin

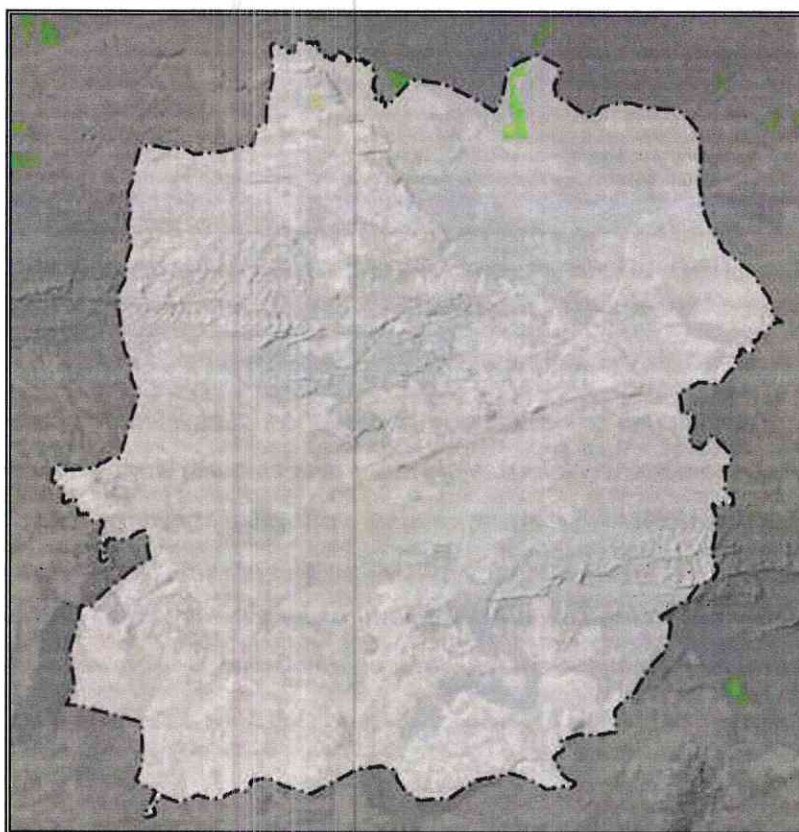
Lp.	Rodzaj	Powierzchnia [ha]	Wartość przyrodnicza	Lokalizacja	Akt prawny o utworzeniu
1.	bagno	1,91	Teren silnie podtapiany, oczka wodne, baza żerowa i lęgowa rzadkich gatunków ptaków środowiska wodnego	Chobielin, działka nr 1/19LP	Rozporządzenie Nr 1/2004 Wojewody Kujawsko-Pomorskiego z 19.01.2004 r. w sprawie uznania za użytki ekologiczne (Dz. Urz. Woj. Kuj-Pom. z 05.02.2004 r. Nr 8, poz. 76).

**RAPORT Z REALIZACJI „PROGRAMU OCHRONY ŚRODOWISKA DLA GMINY SZUBIN NA LATA 2018-2021  
Z PERSPEKTYWĄ NA LATA 2022-2025” ZA LATA 2020 I 2021**

Lp.	Rodzaj	Powierzchnia [ha]	Wartość przyrodnicza	Lokalizacja	Akt prawny o utworzeniu
2.	bagno	7,66	Bagna z pastwiskiem porośnięte wierzbą, olszą i lipą	Żurczyn, działka nr 132/5LP, 177/3LP	Rozporządzenie nr 323/95 Wojewody Bydgoskiego z 29.12.1995 r. w sprawie uznania za użytki ekologiczne tworów przyrody na terenie województwa bydgoskiego (Dz. Urz. Woj. Bydg. Nr 6, poz. 31).
3.	bagno	25,40	Bagna zadrzewione wokół Jez. Głębołek i Jez. Olek	Tur; Żurczyn, działka nr 211/2LP, 245/1LP	Rozporządzenie nr 323/95 Wojewody Bydgoskiego z 29.12.1995 r. w sprawie uznania za użytki ekologiczne tworów przyrody na terenie województwa bydgoskiego (Dz. Urz. Woj. Bydg. Nr 6, poz. 31).

Źródło: Centralny Rejestr Form Ochrony Przyrody

**Rysunek 6. Położenie użytków ekologicznych na terenie gminy Szubin**



Źródło: Opracowanie własne na podstawie portalu Geoportal, <http://mapy.geoportal.gov.pl/>

Zgodnie z definicją zawartą w ustawie z dnia 16 kwietnia 2004 r. o ochronie przyrody (Dz.U. z 2022 r. poz. 916) **pomnikami przyrody** są pojedyncze twory przyrody żywej i nieożywionej lub ich skupiska o szczególnej wartości przyrodniczej, naukowej, kulturowej, historycznej lub krajobrazowej oraz odznaczające się indywidualnymi cechami, wyróżniającymi je wśród innych tworów, okazałych rozmiarów drzewa, krzewy gatunków rodzimych lub obcych, źródła, wodospady, wywierzyska, skałki, jary, głązy narzutowe oraz jaskinie.

Zgodnie z danymi w rejestrze pomników przyrody w Centralnym Rejestrze Form Ochrony Przyrody na terenie gminy Szubin znajduje się 39 pomników przyrody.<sup>2</sup>

### 2.3. Jakość powietrza na terenie gminy

Powietrze atmosferyczne należy do najważniejszych chronionych komponentów środowiska przyrodniczego. W polskim prawie środowiskowym zakres i sposoby ochrony powietrza atmosferycznego są określone głównie w ustawie Prawo ochrony środowiska z dnia 27 kwietnia 2001 r. (Dz.U. z 2021 r., poz. 1973 ze zm.). Przepisy te dotyczą ochrony zasobów środowiska przyrodniczego, przeciwdziałania zanieczyszczeniom, wydawania pozwoleń, opłat i kar administracyjnych za wprowadzanie gazów lub pyłów do powietrza.

Potrzeba prawnej ochrony powietrza, jest skutkiem jego zanieczyszczenia, które w ustawie – Prawo ochrony środowiska zostało zdefiniowane następująco: *emisja, która może być szkodliwa dla zdrowia ludzi lub stanu środowiska, może powodować szkodę w dobrach materialnych, może pogarszać walory estetyczne środowiska lub może kolidować z innymi uzasadnionymi sposobami korzystania ze środowiska* (art. 3 pkt 49 u.p.o.ś.).

Postępująca urbanizacja przyczynia się do wzrostu liczby źródeł emisji zanieczyszczeń. Najczęściej stosowaną klasyfikacją źródeł emisji jest następujący podział:

- źródła punktowe (emisja punktowa) związane z energetycznym spalaniem paliw i procesami technologicznymi w zakładach przemysłowych;
- źródła liniowe (emisja liniowa) związane z komunikacją;
- źródła powierzchniowe (emisja powierzchniowa) niskiej emisji rozproszonej komunalno-bytowej i technologicznej.

Województwo kujawsko-pomorskie zostało podzielone na strefy podlegające ocenie stanu powietrza. Zgodnie z przyjętym podziałem, gmina Szubin należy do strefy kujawsko-pomorskiej.

Poniżej zestawiono wyniki klasyfikacji poszczególnych zanieczyszczeń w powietrzu. Dla potrzeb badań substancje, których poziom stężeń ma zostać zmierzony, zostały podzielone na 2 grupy: ze względu na ochronę zdrowia ludzi oraz ze względu na ochronę roślin.

Substancje oceniane ze względu na ochronę zdrowia ludzi:

- dwutlenek siarki (SO<sub>2</sub>),
- dwutlenek azotu (NO<sub>2</sub>),
- tlenek węgla (CO),
- benzen (C<sub>6</sub>H<sub>6</sub>),

---

<sup>2</sup> W chwili opracowywania niniejszego Raportu ze względu na nawalnicę z roku 2017, która przeszła przez obszar gminy, trwa weryfikacja liczby pomników przyrody.

- ozon troposferyczny (O<sub>3</sub>),
- pył zawieszony PM<sub>10</sub>, oraz zawarte w tym pyłe metale ciężkie (ołów, arsen, kadm, nikiel i benzo(a)piren),
- pył PM<sub>2,5</sub>.

Substancje oceniane ze względu na ochronę roślin:

- dwutlenek siarki (SO<sub>2</sub>),
- tlenki azotu (NO<sub>x</sub>),
- ozon (O<sub>3</sub>).

W wyniku klasyfikacji, w zależności od analizy stężeń w danej strefie, można wydzielić następujące klasy stref:

1. Dla substancji, dla których określone są poziomy dopuszczalne lub docelowe:

- **klasa A** – stężenia zanieczyszczeń na terenie strefy nie przekraczają poziomów dopuszczalnych i poziomów docelowych,
- **klasa C** – stężenia zanieczyszczeń na terenie strefy przekraczają poziomy dopuszczalne i poziomy docelowe.

**Poziom dopuszczalny** – oznacza poziom substancji w powietrzu ustalony na podstawie wiedzy naukowej, w celu unikania, zapobiegania lub ograniczania szkodliwego oddziaływania na zdrowie ludzkie, lub środowisko jako całość, który powinien być osiągnięty w określonym terminie i po tym terminie nie powinien być przekraczany.

**Poziom docelowy** – oznacza poziom substancji w powietrzu ustalony w celu unikania, zapobiegania lub ograniczania szkodliwego oddziaływania na zdrowie ludzkie, lub środowisko jako całość, który ma być osiągnięty tam, gdzie to możliwe w określonym czasie.

2. Dla substancji, dla których określone są poziomy celu długoterminowego:

- **klasa D1** – stężenie ozonu i współczynnik AOT40 nie przekraczają poziomu celu długoterminowego,
- **klasa D2** – stężenia ozonu i współczynnik AOT40 przekraczają poziom celu długoterminowego.

**Poziom celu długoterminowego** - oznacza poziom substancji w powietrzu, który należy osiągnąć w dłuższej perspektywie - z wyjątkiem przypadków, gdy nie jest to możliwe w drodze zastosowania proporcjonalnych środków - w celu zapewnienia skutecznej ochrony zdrowia ludzkiego i środowiska.

3. Dla PM<sub>2,5</sub>, dla którego określono poziom dopuszczalny dla fazy II:

- **klasa A1** – stężenia PM<sub>2,5</sub> na terenie strefy nie przekraczają poziomu dopuszczalnego dla fazy II,

— **klasa C1** – stężenia PM<sub>2,5</sub> przekraczają poziom dopuszczalny dla fazy II.

**Poziom dopuszczalny faza II** - poziom dopuszczalny określony dla fazy II jest to orientacyjna wartość dopuszczalna, która zostanie zweryfikowana przez Komisję Europejską w świetle dalszych informacji, w tym na temat skutków dla zdrowia i środowiska oraz wykonywalności technicznej. Od 1 stycznia 2020 r. poziom dopuszczalny dla fazy II do osiągnięcia to: 20 µg/m<sup>3</sup>.

W poniższych tabelach zestawiono wyniki klasyfikacji dla strefy kujawsko-pomorskiej w latach 2020 i 2021.

Tabela 4. Wynikowe klasy strefy kujawsko-pomorskiej dla poszczególnych zanieczyszczeń uzyskane w ocenie rocznej za lata 2020 i 2021 dokonanej z uwzględnieniem kryteriów ustanowionych w celu ochrony zdrowia ludzi

Nazwa strefy	Kod strefy	Rok	Symbol klasy wynikowej dla poszczególnych zanieczyszczeń dla obszaru całej strefy														Symbol klasy wynikowej dla ozonu dla obszaru całej strefy
			Kryterium – poziom dopuszczalny							Kryterium – poziom docelowy							Kryterium - poziom celu długoterminowego
			SO <sub>2</sub>	NO <sub>2</sub>	PM10	PM2,5		Pb	C <sub>6</sub> H <sub>6</sub>	CO	As	B(a)P	Cd	Ni	O <sub>3</sub>		
			Faza I	Faza II													
Strefa kujawsko-pomorska	PL0404	2020	A	A	C	A	A1	A	A	A	A	A	C	A	A	A	D2
		2021	A	A	C	A	C1	A	A	A	A	A	C	A	A	A	D2

Źródło: Roczna ocena jakości powietrza w województwie kujawsko-pomorskim za lata 2020 i 2021

Tabela 5. Wynikowe klasy strefy kujawsko-pomorskiej dla poszczególnych zanieczyszczeń uzyskane w ocenie rocznej za lata 2020 i 2021 dokonanej z uwzględnieniem kryteriów ustanowionych w celu ochrony roślin

Nazwa strefy	Kod strefy	Rok	Symbol klasy wynikowej dla poszczególnych zanieczyszczeń dla obszaru całej strefy				Symbol klasy wynikowej dla ozonu dla obszaru całej strefy	
			Kryterium – poziom dopuszczalny				Kryterium - poziom docelowy	Kryterium - poziom celu długoterminowego
			SO <sub>2</sub>			NO <sub>2</sub>		
Strefa kujawsko-pomorska	PL0404	2020	A			A	D2	
		2021	A			A	D2	

Źródło: Roczna ocena jakości powietrza w województwie kujawsko-pomorskim za lata 2020 i 2021

Roczna ocena jakości powietrza za 2020 r. w strefie kujawsko-pomorskiej wykazała przekroczenia następujących standardów imisyjnych:

- dla zanieczyszczeń mających określone poziomy dopuszczalne (kryterium ochrona zdrowia) – pył PM10 (śr. 24-h);
- dla zanieczyszczeń mających określone poziomy docelowe (kryterium ochrona zdrowia) – benzo(a)piren B(a)P (śr. roczna);
- dla zanieczyszczeń mających określone poziomy celu długoterminowego (kryterium ochrona zdrowia) – ozon O<sub>3</sub> (max 8-h); (kryterium ochrona roślin) - ozon O<sub>3</sub> (AOT40).

Natomiast roczna ocena jakości powietrza za 2021 r. w strefie kujawsko-pomorskiej wykazała przekroczenia następujących standardów imisyjnych:

- dla zanieczyszczeń mających określone poziomy dopuszczalne (kryterium ochrona zdrowia) – pył PM10 (śr. 24-h);
- dla zanieczyszczeń mających określone poziomy dopuszczalne (II faza), (kryterium ochrona zdrowia) – pył PM<sub>2,5</sub> (śr. roczna);
- dla zanieczyszczeń mających określone poziomy docelowe (kryterium ochrona zdrowia) – benzo(a)piren B(a)P (śr. roczna);
- dla zanieczyszczeń mających określone poziomy celu długoterminowego (kryterium ochrona zdrowia) – ozon O<sub>3</sub> (max 8-h); (kryterium ochrona roślin) - ozon O<sub>3</sub> (AOT40).

Dla pozostałych zanieczyszczeń standardy imisyjne na terenie strefy kujawsko-pomorskiej były dotrzymane.

W ocenie jakości powietrza za rok 2020 i 2021 na terenie gminy Szubin, w odniesieniu do poziomów dopuszczalnych i docelowych zanieczyszczeń, stwierdzono przekroczenie dla stężenia benzo(a)pirenu oznaczanego w pyłe zawieszonym PM10. Dla pozostałych zanieczyszczeń nie stwierdzono przekroczeń poziomów dopuszczalnych i docelowych ze względu na ochronę zdrowia ludzi i ochronę roślin.

Zgodnie z danymi Głównego Inspektoratu Ochrony Środowiska, Departamentu Monitoringu Środowiska, w roku kalendarzowym 2021 na terenie gminy Szubin wystąpiły następujące wartości stężeń średniorocznych.

Tabela 6. Wartości stężeń średniorocznych w roku kalendarzowym 2021 na obszarze gminy Szubin

Stężenie	Teren miasta Szubin	Obszar wiejski	Poziom dopuszczalny/ docelowy
Dwutlenek azotu (NO <sub>2</sub> ) [µg/m <sup>3</sup> ]	12 - 13	11 - 14	40 µg/m <sup>3</sup>
Dwutlenek siarki (SO <sub>2</sub> ) <sup>3</sup> [µg/m <sup>3</sup> ]	2 - 3	2 - 3	125 µg/m <sup>3</sup>
Pył zawieszony PM10 [µg/m <sup>3</sup> ]	18 - 24	14 - 24	40 µg/m <sup>3</sup>
Pył zawieszony PM2,5 [µg/m <sup>3</sup> ]	11 - 16	8 - 16	20 µg/m <sup>3</sup>
Benzen [µg/m <sup>3</sup> ]	1	0,8 – 1	5 µg/m <sup>3</sup>
Ołów <sup>4</sup> [µg/m <sup>3</sup> ]	0,01	0,003 – 0,01	0,5 µg/m <sup>3</sup>
Tlenki azotu [µg/m <sup>3</sup> ]	17 - 18	15 - 21	30 µg/m <sup>3</sup>
Tlenki węgla <sup>5</sup> [µg/m <sup>3</sup> ]	315	270 - 315	10 000 µg/m <sup>3</sup>
Arsen <sup>6</sup> [µg/m <sup>3</sup> ]	0,7	0,4 - 0,7	6 ng/m <sup>3</sup> = 0,006 µg/m <sup>3</sup>
Kadm <sup>6</sup> [µg/m <sup>3</sup> ]	0,2	0,1 - 0,2	5 ng/m <sup>3</sup> = 0,005 µg/m <sup>3</sup>
Nikiel <sup>6</sup> [µg/m <sup>3</sup> ]	2	0,7 - 2	20 ng/m <sup>3</sup> = 0,02 µg/m <sup>3</sup>
Benzo(a)piren <sup>7</sup> [µg/m <sup>3</sup> ]	0,48 – 3,14	0,38 – 3,14	1 ng/m <sup>3</sup> = 0,001 µg/m <sup>3</sup>

Źródło: Główny Inspektorat Ochrony Środowiska

## 2.4. Poziom hałasu na terenie gminy

Hałas w środowisku to wszelkiego rodzaju niepożądane, nieprzyjemne i uciążliwe dźwięki w danym miejscu i czasie o częstotliwościach w zakresie 16 – 16 000 Hz. Hałas jest zanieczyszczeniem środowiska przyrodniczego charakteryzującym się różnorodnością źródeł i powszechnością występowania.

### HAŁAS PRZEMYSŁOWY

Na terenie gminy nie znajdują się duże zakłady przemysłowe, które emitowałyby znaczące ilości hałasu. Niemniej w pobliżu Kowalewa funkcjonuje strefa ekonomiczna w ramach Pomorskiej Specjalnej Strefy Ekonomicznej, która poprzez lokalizację w jej obrębie wielu zakładów produkcyjnych w małej odległości od siebie, może w przyszłości stać się źródłem hałasu przemysłowego na terenie gminy.

<sup>3</sup> Poziom dopuszczalny dla SO<sub>2</sub> (wartości średnioroczne) określany jest jedynie pod kątem ochrony roślin, co oznacza, że norma ta nie dotyczy stref będących aglomeracjami lub miastami powyżej 100 tys. mieszkańców.

<sup>4</sup> Stężenie oznaczone jako suma metalu i jego związków w pyłe zawieszonym PM10.

<sup>5</sup> W polskim prawie nie został określony dopuszczalny poziom średniej rocznej wartości stężenia CO, poziom ten został określony jedynie w odniesieniu do wartości średniej 8-godzinnej.

<sup>6</sup> Stężenie oznaczone jako suma metalu i jego związków w pyłe zawieszonym PM10. Dla arsenu, kadmu, i niklu w pyłe PM10 nie zostały w polskim prawie określone poziomy dopuszczalne. Oceny jakości powietrza w odniesieniu do tych zanieczyszczeń dokonuje się w oparciu o poziomy docelowe, które są wartościami średniorocznymi.

<sup>7</sup> Stężenie w pyłe zawieszonym PM10. Dla benzo(a)pirenu w pyłe zawieszonym PM10 nie został w polskim prawie określony poziom dopuszczalny. Oceny jakości powietrza w odniesieniu do benzo(a)pirenu dokonuje się w oparciu o poziom docelowy, który jest wartością średnioroczną.

### HAŁAS KOMUNIKACYJNY

Największa uciążliwość hałasu obserwowana jest na obszarach położonych wzdłuż szlaków komunikacyjnych. Należy się spodziewać, że w najbliższych latach natężenie ruchu kołowego będzie wzrastać, co przyczyni się do zwiększenia natężenia hałasu w sąsiedztwie tych szlaków.

Hałas dokuczliwy jest też dla wszelkich zabudowań usytuowanych przy szlakach komunikacyjnych i osób w nich mieszkających. Uciążliwość hałasu może być pośrednio zmniejszana poprzez realizację inwestycji z zakresu przebudowy czy modernizacji dróg, a także poprzez tworzenie wzdłuż tras o wysokim natężeniu ruchu pasów zieleni izolacyjnej. Głównym źródłem emisji hałasu komunikacyjnego do środowiska na terenie gminy jest ruch na drodze ekspresowej S5.

### BADANIA NATEŻENIA HAŁASU

Ochroną akustyczną objęte są tylko określone rodzaje terenów, wskazane w rozporządzeniu Ministra Środowiska z dnia 14 czerwca 2007 roku w sprawie *dopuszczalnych poziomów hałasu w środowisku*, wyróżnione ze względu na sposób zagospodarowania i pełnione funkcje (np. tereny zamieszkałe, rekreacyjne, szpitale).

Na terenie gminy Szubin w latach 2020-2021 nie prowadzono pomiarów hałasu komunikacyjnego ani hałasu przemysłowego.

## **2.5. Natężenia pól elektromagnetycznych na terenie gminy**

W aktualnym stanie prawnym można wyróżnić promieniowanie:

- jonizujące, powstające w wyniku użytkowania substancji promieniotwórczych w energetyce jądrowej, ochronie zdrowia, przemyśle, badaniach naukowych, przed którym ochrona unormowana jest w ustawie z 29 listopada 2000 r. – Prawo atomowe (Dz.U. 2021 poz. 1941 ze zm.),
- niejonizujące promieniowanie elektromagnetyczne, związane ze zmianami pola elektromagnetycznego wytwarzanego przez źródła energetyczne i radiokomunikacyjne, przed którym ochronę reguluje ustawa z dnia 27 kwietnia 2001 r. Prawo ochrony środowiska (Dz.U. z 2021 r., poz. 1973 ze zm.) w dziale VI pod nazwą „Ochrona przed polami elektromagnetycznymi”.

Niejonizujące promieniowanie elektromagnetyczne w postaci pól elektromagnetycznych (PEM) zawsze występowało w środowisku naturalnym. Pochodzi ono od naturalnych źródeł, jakimi są np.: Słońce, Ziemia, zjawiska atmosferyczne. Natomiast sztuczne pola elektromagnetyczne zaczęły pojawiać się w środowisku ponad sto lat temu i były związane z techniczną działalnością człowieka.

Zgodnie z art. 3 pkt 18 u.p.o.ś przez pole elektromagnetyczne rozumie się pole elektryczne, magnetyczne oraz elektromagnetyczne o częstotliwościach od 0 Hz do 300 GHz.

Promieniowanie niejonizujące uważa się obecnie za jedno z poważniejszych zanieczyszczeń środowiska. Pole elektromagnetyczne wytwarzane przez silne źródło niekorzystnie zmienia warunki bytowania człowieka, wpływa na przebieg procesów życiowych. Może powodować wystąpienie zaburzeń funkcji ośrodkowego układu nerwowego, układów: rozrodczego, hormonalnego, krwionośnego oraz narządów słuchu i wzroku. Obecnie prowadzone są także badania nad wpływem promieniowania elektromagnetycznego na powstawanie nowotworów u człowieka.

### **BADANIA PEM**

Od 2021 roku monitoring pól elektromagnetycznych w ramach Państwowego Monitoringu Środowiska prowadzony jest zgodnie z rozporządzeniem Ministra Klimatu i Środowiska z dnia 15 grudnia 2020 r. w sprawie zakresu i sposobu prowadzenia okresowych badań poziomów pól elektromagnetycznych w środowisku (Dz.U. z 2020 r., poz. 2311). Punkty pomiarowe, w których wykonuje się okresowe badania poziomów pól elektromagnetycznych w środowisku, wyznacza się dla każdego województwa, na obszarze miast w dwuletnim cyklu pomiarowym oraz na terenie gminy wiejskiej w czteroletnim cyklu pomiarowym.

W roku 2021 na terenie gminy Szubin badania monitoringowe promieniowania elektromagnetycznego prowadzone były na stanowiskach:

- Szubin, ul. Rynek 3,
- Szubin, ul. Ogrodowa.

Wartości poziomów dopuszczalnych dla terenów przeznaczonych pod zabudowę mieszkaniową i miejsc dostępnych dla ludności określone zostały w rozporządzeniu Ministra Środowiska z dnia 17 grudnia 2019 r., w sprawie dopuszczalnych poziomów pól elektromagnetycznych w środowisku (Dz.U. z 2019 r., poz. 2448). Dla wysokich częstotliwości dopuszczalne poziomy pól elektromagnetycznych w środowisku, według ww. rozporządzenia wynoszą od 28 V/m do 61 V/m.

Pomiary wykonane w 2021 r. na obszarze gminy Szubin na wszystkich monitorowanych stanowiskach w rejonie miejsc dostępnych dla ludności wskazują, że rejestrowane natężenia pól elektromagnetycznych utrzymują się na niskich poziomach.

Tabela 7. Wyniki pomiarów pól elektromagnetycznych w Szubinie w 2021 r.

Lp.	Współrzędne geograficzne punktu pomiarowego (WGS84)		Nazwa jednostki terytorialnej, na obszarze której jest zlokalizowany punkt pomiarowy (miejscowość, ulica)	Średnia arytmetyczna zmierzonych wartości skutecznych natężeń pól elektrycznych promieniowania elektromagnetycznego dla zakresu częstotliwości co najmniej od 80 MHz do 40 GHz uzyskanych dla punktu pomiarowego [V/m]	Rok wykonania pomiarów
	długość geograficzna	szerokość geograficzna			
1.	17,739472	53,008556	Szubin ul. Rynek 3	<0,3*	2021
2.	17,731583	53,009167	Szubin ul. Ogrodowa	<0,3*	2021

\* poniżej granicy oznaczalności sondy

Źródło: Główny Inspektorat Ochrony Środowiska

## 2.6. Jakość wód powierzchniowych i podziemnych na terenie gminy

### WODY POWIERZCHNIOWE

Gmina Szubin pod względem hydrograficznym należy do regionu wodnego Noteci wchodzącego w skład obszaru dorzecza Odry. Rzeka Noteć przepływa przez północno-wschodnie tereny gminy, gdzie na niewielkim odcinku stanowi fragment jej granicy. Odwadnia ona bezpośrednio część północno-zachodnią i północną gminy.

Drugą najważniejszą rzeką przepływającą od południa w kierunku północno-wschodnim jest dopływ Noteci – Gąsawka, której dolina jest dość równinna i silnie wilgotna (miejscami podmokła). Jej rozległa zlewnia odwadnia zachodnią i północno-zachodnią część gminy.

Południowo-wschodnia część gminy odwadniana jest natomiast do leżących tu dużych jezior – Gąbińskiego, Wąsoskiego, Żędowskiego i Skrzyńki.

W północno-wschodniej części gminy, w pobliżu miejscowości Kornelin, znajduje się również jedno z większych jezior – Jezioro Bagno.

Przez bardzo niewielki północny fragment gminy przepływa (częściowo stanowiąc jej granicę) sztucznie wykonany w końcu XIX wieku Kanał Górnonotecki.

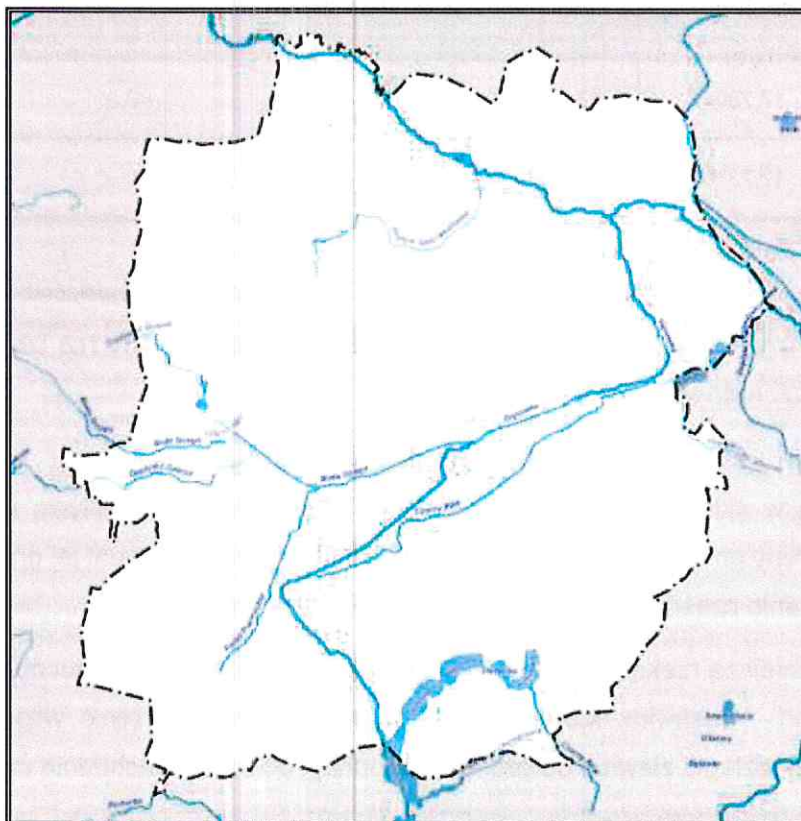
Południowo-środkowy obszar gminy charakteryzuje się występowaniem znacznej ilości rowów melioracyjnych i kanałów. Jest to teren wybitnie równinny o znacznej wilgotności podłoża. Położony jest on w zlewniach rzek Gąsawki, Białej Strugi i Czarnego Rowu.

Ponadto część terenów gminy przejawia charakter bezodpływowy, gdzie przeważa infiltracja, a nie spływ, co związane jest z ich pagórkowatą rzeźbą z licznymi zagłębieniami oraz charakterem podłoża – głównie piaszczystym, związanym genetycznie z wydłami. Należą do

nich: zalesiony obszar sandru na północny-zachód od Szubina, zalesiony obszar sandrowy na południowy-wschód od Szubina oraz położony na wysoczyźnie teren na południowy-zachód od Szubina.

Poniżej przedstawiono jednolite części wód powierzchniowych (JCWP), których zlewnie znajdują się na terenie gminy Szubin.

**Rysunek 7. Jednolite części wód powierzchniowych na terenie gminy Szubin**



Źródło: <https://isok.gov.pl/>

Jednolite części wód powierzchniowych dzieli się na naturalne, dla których określa się stan ekologiczny i stan chemiczny oraz na sztuczne (powstałe w wyniku działalności człowieka) i silnie zmienione (ich charakter został w znacznym stopniu zmieniony w następstwie fizycznych przeobrażeń, będących wynikiem działalności człowieka), dla których określa się potencjał ekologiczny i stan chemiczny.

Tabela 8. Charakterystyka jednolitych części wód powierzchniowych na terenie gminy Szubin<sup>8</sup>

Kod JCWP	Nazwa JCWP	Typ JCWP	Status	Ocena stanu	Ocena ryzyka nieosiągnięcia celów środowiskowych	Cel środowiskowy	
						Stan lub potencjał	Stan chemiczny
1	2	3	4	5	6	7	8
<b>Zbiorniki wodne</b>							
LW10465	Sobiejukskie	3a	SZCW	Zły	zagrożona	dobry potencjał ekologiczny	dobry
LW10468	Wąsoskie	3a	SZCW	—	zagrożona	dobry potencjał ekologiczny	dobry
LW10469	Żędowskie	3a	SZCW	—	zagrożona	dobry potencjał ekologiczny	dobry
<b>Cieki wodne</b>							
RW600001883692	Czarny Rów	0	SZCW	Zły	niezagrożona	dobry potencjał ekologiczny	dobry
RW600001883629	Górny Kanał Noteci	0	SCW	Zły	zagrożona	dobry potencjał ekologiczny	dobry
RW6000171883669	Pomorka	17	NAT	Zły	niezagrożona	dobry stan ekologiczny	dobry
RW6000171883689	Biała Struga	17	NAT	Zły	niezagrożona	dobry stan ekologiczny	dobry
RW6000231883589	Dopływ z Władysławowa	23	NAT	Dobry	niezagrożona	dobry stan ekologiczny	dobry
RW6000231883694	Dopływ z Jeziora Meszno	23	NAT	Zły	zagrożona	dobry stan ekologiczny	dobry
RW600023188372	Dopływ spod Niedźwiad	23	NAT	Zły	zagrożona	dobry stan ekologiczny	dobry
RW600024188351	Noteć od Jeziora Wołckiego do oddzielenia się Kan. Noteckiego w Antonowie	24	SZCW	Zły	zagrożona	dobry potencjał ekologiczny; możliwość migracji organizmów wodnych na odcinku cieków istotnego - Noteć w obrębie JCWP	dobry
RW6000241883699	Gąsawka od Jeziora Sobiejukskiego do ujścia	24	SZCW	Zły	zagrożona	dobry potencjał ekologiczny; możliwość migracji organizmów wodnych na odcinku cieków istotnego - Gąsawka w obrębie JCWP	dobry

<sup>8</sup> Na obszarze gminy obecnie obowiązuje aktualizacja Planu gospodarowania wodami na obszarze dorzecza Odry na lata 2016-2021 (aPGW), której okres obowiązywania został wydłużony do 22 grudnia 2022 r., zgodnie z art. 3 pkt 3 ustawy z dnia 17 listopada 2021 r. o zmianie ustawy o szczególnych rozwiązaniach związanych z zapobieganiem, przeciwdziałaniem i zwalczaniem COVID-19, innych chorób zakaźnych oraz wywołanych nimi sytuacji kryzysowych oraz niektórych innych ustaw (Dz.U. 2021 poz. 2368).

RAPORT Z REALIZACJI „PROGRAMU OCHRONY ŚRODOWISKA DLA GMINY SZUBIN NA LATA 2018-2021 Z PERSPEKTYWĄ NA LATA 2022-2025” ZA LATA 2020 I 2021

Kod JCWP	Nazwa JCWP	Typ JCWP	Status	Ocena stanu	Ocena ryzyka nieosiągnięcia celów środowiskowych	Cel środowiskowy	
						Stan lub potencjał	Stan chemiczny
1	2	3	4	5	6	7	8
RW600024188379	Noteć od Górnego Kanalu Noteci do Kanalu Bydgoskiego	24	SZCW	Zły	zagrożona	dobry potencjał ekologiczny; możliwość migracji organizmów wodnych na odcinku ciekłu istotnego - Noteć w obrębie JCWP	dobry
RW60002518649	Gołanińska Struga	25	NAT	Zły	zagrożona	Dobry stan ekologiczny	dobry
RW60002518836779	Gąsawka do wypływu z Jez. Sobiejuskiego	25	SZCW	Zły	zagrożona	Dobry potencjał ekologiczny	dobry
RW600023188392	Dopływ spod Stupior	23	NAT	Zły	zagrożona	dobry stan ekologiczny	dobry

Objaśnienie:

Typ JCWP:

- 0: Typ nieokreślony,
- 3a: kanały i zbiorniki zaporowe,
- 17: Potok nizinny piaszczysty,
- 23: Potok lub strumień na obszarze będącym pod wpływem procesów torfotwórczych,
- 24: Mała i średnia rzeka na obszarze będącym pod wpływem procesów torfotwórczych,
- 25: Ciek łączący jeziora.

Status:

- NAT: Naturalna,
- SCW: Sztuczna Część Wód,
- SZCW: Silnie Zmieniona Część Wód.

Źródło: Rozporządzenia Rady Ministrów z dnia 18 października 2016 r. w sprawie Planu gospodarowania wodami na obszarze dorzecza Odry

Na obszarze gminy Szubin w latach 2020-2021 monitoringiem objęto 4 rzeki.

- **Biała Struga** o kodzie JCWP PLRW6000171883689 była badana w ramach monitoringu diagnostycznego w 2020 roku. W punkcie pomiarowo-kontrolnym ujście do Gąsawki stwierdzono **słaby stan ekologiczny**. Oznaczono trzy elementy biologiczne, z których makrobezkręgowce bentosowe (wskaźnik wielometryczny MMI\_PL) warunkowały IV klasę, co wpłynęło na ocenę biologiczną słabą. Obserwacje hydromorfologiczne (HIR) znajdują się także w IV klasie. Wartości poniżej II klasy odnotowano w przypadku warunków tlenowych (ogólny węgiel organiczny), zasolenia (przewodność w 20°C, substancje rozpuszczone, twardość ogólna) oraz substancje biogenne (azot Kjeldahla).
- **Gąsawka** od wypływu z jeziora Sobiejuskiego o kodzie JCWP PLRW60002518836779 była badana w ramach monitoringu diagnostycznego w 2020 roku. W punkcie pomiarowo-kontrolnym poniżej jeziora Sobiejuskiego stwierdzono **zły potencjał ekologiczny**. Oznaczono cztery elementy biologiczne, z których makrobezkręgowce bentosowe (wskaźnik wielometryczny MMI\_PL) warunkowały V klasę, co wpłynęło na ocenę biologiczną złą. Wartości poniżej II klasy odnotowano w przypadku warunków tlenowych (chemiczne zapotrzebowanie tlenu ChZT-Mn i ChZT-Cr, ogólny węgiel organiczny), zasolenia (przewodność w 20°C, substancje rozpuszczone, siarczany, chlorki, wapń, magnez, twardość ogólna) oraz substancje biogenne (azot amonowy, azot Kjeldahla, azot ogólny, fosfor fosforanowy, fosfor ogólny).
- **Gąsawka** od jeziora Sobiejuskiego do ujścia o kodzie JCWP PLRW6000241883699 była badana w ramach monitoringu operacyjnego w 2020 roku. W punkcie pomiarowo-kontrolnym ujście do Noteci stwierdzono **zły potencjał ekologiczny**. Oznaczono trzy elementy biologiczne, z których makrobezkręgowce bentosowe (wskaźnik wielometryczny MMI\_PL) warunkowały V klasę, co wpłynęło na ocenę biologiczną złą. Wartości poniżej II klasy odnotowano w przypadku warunków tlenowych (biochemiczne zapotrzebowanie tlenu), zasolenia (przewodność w 20°C, substancje rozpuszczone, twardość ogólna) oraz substancje biogenne (azot amonowy, azot Kjeldahla, azot azotynowy, azot ogólny, fosfor fosforanowy, fosfor ogólny).
- **Noteć** od Górnego Kanału Noteci do Kanału Bydgoskiego o kodzie PLRW600024188379 była badana w ramach monitoringu operacyjnego w 2020 roku. W punkcie pomiarowo-kontrolnym powyżej Nakła, Chobielin Młyn stwierdzono **słaby potencjał ekologiczny**. Oznaczono dwa elementy biologiczne, z których makrobezkręgowce bentosowe (wskaźnik wielometryczny MMI\_PL) warunkowały IV klasę, co wpłynęło na ocenę biologiczną słabą. Wartości poniżej II klasy odnotowano w przypadku zasolenia (przewodność w 20°C, substancje rozpuszczone, siarczany, chlorki, wapń, magnez, twardość ogólna) oraz substancje biogenne (azot Kjeldahla, fosfor ogólny).

Dodatkowo w granicach administracyjnych gminy znajdują się także 3 jeziora objęte Państwowym Monitoringiem Środowiska – Wąsoskie, Żędowskie i Sobiejuskie.

Spośród wymienionych jezior w latach 2020-2021 monitoringiem objęte były jez. **Wąsoskie** (kod JCWP PLLW10468) i jez. **Żędowskie** (kod JCWP PLLW10469) – oba badane w 2021 roku. W chwili sporządzania niniejszego Raportu wyniki klasyfikacji powyższych jezior nie były jeszcze dostępne.

### **WODY PODZIEMNE**

Zgodnie z definicją zawartą w Ramowej Dyrektywie Wodnej (2000/60/WE (RDW) z dnia 23 października 2000 r., jednolite części wód podziemnych (dalej JCWPd) obejmują wody podziemne, które występują w warstwach wodonośnych o porowatości i przepuszczalności, umożliwiających pobór znaczący w zaopatrzeniu ludności w wodę lub przepływ o natężeniu znaczącym dla kształtowania pożądanego stanu wód powierzchniowych i ekosystemów lądowych.

Według podziału Polski na 172 JCWPd, teren gminy leży na obszarze trzech jednolitych części wód podziemnych. Są to JCWPd nr 35, 42 i 43, przy czym dominująca część obszaru gminy leży w obrębie JCWPd nr 43.

**PLGW600035** – jednostka złożona jest z dwóch pięter wodonośnych: piętra czwartorzędowego (poziom podglinowy, poziom międzyglinowy, poziom międzyglinowy i poziom gruntowy) oraz piętra paleogeńsko-neogeńskiego (poziom oligoceński, poziom mioceneński). Na terenie jednostki wyróżnić można następujące systemy krążenia wód:

- obieg lokalny, przypowierzchniowy związany z płytkim krążeniem wód, drenowany przez dopływy Noteci i Łobzanki, a zasilany infiltracyjnie,
- system pośredni związany z lateralnym dopływem z sąsiednich jednostek i drenowany przez Noteć,
- system regionalny, gdzie alimentacja zachodzi w północnej części zlewni, natomiast drenaż w dolinie Noteci na południu jednostki.

**PLGW600042** – jednostka złożona jest z dwóch pięter wodonośnych: piętra neogeńskiego i piętra kredowego. Analiza systemu pod kątem obszarów alimentacji i drenażu poszczególnych poziomów wodonośnych pokazuje, że wody podziemne poziomu gruntowego i międzyglinowego na obszarze jednostki zasilane są praktycznie na obszarach wysoczyznowych. Zasilanie poziomu mioceneńskiego i kredowego odbywa się na obszarach oddalonych od granic samej jednostki. Poziomy najpłytsze zasilane są przez infiltrację z powierzchni terenu, lokalnie poprzez dopływ boczny oraz przy odpowiedniej różnicy ciśnień

mogącej pokonać opór warstw izolujących, przez infiltrację z niżej ległych struktur hydrogeologicznych.

**PLGW600043** – jednostka złożona jest z trzech pięter wodonośnych: piętra czwartorzędowego, neogeńsko-paleogeńskiego i kredowego. Zasilanie poziomów wód gruntowych piętra czwartorzędowego zachodzi głównie przez bezpośrednią infiltrację opadów atmosferycznych. Poziomy wgłębne natomiast zasilane są na drodze przesączania się wód poprzez gliny morenowe z nadległych poziomów wodonośnych, bezpośredniej infiltracji opadów przez nakład glin lub przez okna hydrogeologiczne. Ich drenaż zachodzi w obrębie dużych dolin rzecznych, tj. Warty, Prosny i Odry oraz mniejszych ich dopływów, również Noteć.

Rysunek 8. Położenie gminy Szubin na tle JCWPd nr 35, 42 i 43



Źródło: Opracowanie własne na podstawie portalu Geoportal, <http://mapy.geoportal.gov.pl/>

Na obszarze gminy zlokalizowany jest punkt monitoringu Sieci Obserwacyjno-Badawczej Wód Podziemnych nr 690 (wg MONBADA). Klasa jakości wskaźników fizyczno-chemicznych oraz klasa końcowa dla wartości średnich określona została jako najgorsza – klasa V. W powyższej klasie znalazły się stężenia następujące wskaźników fizyczno-chemicznych: Na (sód), Cl (chlor), NO<sub>2</sub> (dwutlenek azotu), TOC (węgiel organiczny). Jego charakterystykę oraz wyniki badań wód podziemnych w roku 2020 i 2021 zaprezentowano w poniższych tabelach.

Tabela 9. Charakterystyka punktu monitoringu wód podziemnych zlokalizowanego na terenie gminy Szubin

Numer punktu pomiarowego wg MONBADA	Numer punktu pomiarowego wg SOH/SOBWP	Numer punktu pomiarowego wg CBDH	Identyfikator UE punktu pomiarowego (wg podziału JCWPd na 172 części)	PLIWG 1992 X	PUWG 1992 Y	Województwo	Powiat	Gmina	Miejscowość	Nazwa dorzecza
690	II/527/1	3170024	PL600043_014	415848,58	571151,14	kujawsko-pomorskie	nakielski	Szubin (gmina miejsko-wiejska)	Szubin	dorzecze Odry

RZGW	Numer JCWPd (wg podziału na 172 części)	Kod UE JCWPd (wg podziału na 172 części)	Stratygrafia	Głębokość do stropu warstwy wodonośnej (m p.p.t.)	Przedział ujęcia warstwy wodonośnej (m p.p.t.)	Zwierciadło wody	Typ otrocka wodonośnego	Rodzaj punktu pomiarowego	Użytkowanie terenu	Opróbowanie wiosenne	Opróbowanie jesienne
Bydgoszcz	43	PLGW600043	Q (czwartorzęd)	14,00	31,00-39,00	napięte	porowy	st. wiercona	3. Miejskie tereny zielone	TAK	TAK

Źródło: Główny Inspektorat Ochrony Środowiska, Departament Monitoringu Środowiska, RWMS w Bydgoszczy

Tabela 10. Wyniki badań wód podziemnych na terenie gminy Szubin w roku 2020 i 2021

Wskaźnik	Przewodność elektrolityczna w 20°C - wartość terenowa	Odczyn pH - wartość terenowa	Temperatura - wartość terenowa	Tlen rozpuszczony - wartość terenowa	Przewodność elektrolityczna w 20°C - wartość laboratoryjna	Odczyn pH - wartość laboratoryjna	Ogólny węgiel organiczny	Amonowy jon	Antymon	Arsen	Azotany
Jednostka	[µS/cm]	[-]	[°C]	[mgO <sub>2</sub> /l]	[µS/cm]	[-]	[mgC/l]	[mgNH <sub>4</sub> /l]	[mgSb/l]	[mgAs/l]	[mgNO <sub>3</sub> /l]
Lp.	1	2	3	4	5	6	7	8	9	10	11
2020	2040,00	7,42	10,4	0,18	1991,00	7,26	23,0	0,89	<0,00005	<0,002	0,95
2021	2400,00	7,21	10,5	0,22	2285,00	7,28	33,0	0,82	<0,00005	<0,002	0,71

RAPORT Z REALIZACJI „PROGRAMU OCHRONY ŚRODOWISKA DLA GMINY SZUBIN NA LATA 2018-2021 Z PERSPEKTYWĄ NA LATA 2022-2025” ZA LATA 2020 I 2021

Wskaźnik	Azotyny	Bar	Beryl	Bor	Chlorki	Chrom	Cyjanki wolne	Cyna	Cynk	Fluorki	Fosforany
Jednostka	[mgNO <sub>2</sub> /l]	[mgBa/l]	mgBe/l]	[mgB/l]	[mgCl/l]	[mgCr/l]	[mgCN/l]	[mgSn/l]	[mgZn/l]	[mgF/l]	[mgCl/l]
Lp.	8	9	10	11	12	13	14	15	16	17	18
2020	<0,01	0,218	<0,00005	0,28	560,00	<0,003	<0,005	<0,0005	0,005	<0,10	<0,30
2021	2,32	0,244	<0,00005	0,28	660,00	<0,003	<0,005	<0,0005	0,004	<0,10	<0,30

Wskaźnik	Glin	Kadm	Kobalt	Magnez	Mangan	Miedź	Molibden	Nikiel	Ołów	Potas	Rtęć
Jednostka	[mgAl/l]	[mgCd/l]	[mgCo/l]	[mgMg/l]	[mgMn/l]	[mgCu/l]	[mgMo/l]	[mgNi/l]	[mgPb/l]	[mgK/l]	[mgHg/l]
Lp.	19	20	21	22	23	24	25	26	27	28	29
2020	0,0043	<0,00005	<0,00005	15,5	0,227	0,00033	0,00017	0,0007	0,00007	3,9	<0,0001
2021	0,0008	<0,00005	0,00008	16,9	0,221	0,00030	0,00014	<0,0005	<0,00005	4,5	<0,0001

Wskaźnik	Selen	Siarczany	Sód	Srebro	Tal	Tytan	Uran	Wanad	Wapń	Wodorowęglany	Żelazo
Jednostka	[mgSe/l]	[mgSO <sub>4</sub> /l]	[mgNa/l]	[mgAg/l]	[mgTl/l]	[mgTi/l]	[mgU/l]	[mgV/l]	[mgCa/l]	[mgHCO <sub>3</sub> /l]	[mgFe/l]
Lp.	30	31	32	33	34	35	36	37	38	39	40
2020	0,005	5,93	350,7	<0,00005	<0,00005	0,002	<0,00005	0,004	78,4	322,0	8,54
2021	0,003	6,59	400,8	<0,00005	<0,00005	<0,002	<0,00005	0,004	89,1	311,0	7,61

Rok	Wskaźniki fizyczno-chemiczne w zakresie stężeń II klasy jakości	Wskaźniki fizyczno-chemiczne w zakresie stężeń III klasy jakości	Wskaźniki fizyczno-chemiczne w zakresie stężeń IV klasy jakości	Wskaźniki fizyczno-chemiczne w zakresie stężeń V klasy jakości	Klasa jakości - wskaźniki fizyczno-chemiczne	Klasa końcowa dla wartości średnich
2020	NH <sub>4</sub> , temp, PEW, HCO <sub>3</sub> , Mn, Ca	O <sub>2</sub>	Fe	Na, Cl, TOC	V	V
2021	NH <sub>4</sub> , temp, PEW, HCO <sub>3</sub> , Mn, Ca	O <sub>2</sub>	Fe	Na, Cl, NO <sub>2</sub> , TOC	V	V

Źródło: Główny Inspektorat Ochrony Środowiska, Departament Monitoringu Środowiska, RWMS w Bydgoszczy

### **3. Stopień realizacji programu ochrony środowiska w latach 2020-2021**

Ze względu na brak przygotowanych przez Ministerstwo Środowiska wytycznych w zakresie struktury raportu z realizacji Program Ochrony Środowiska, zastosowana metodyka sporządzenia niniejszego Raportu wynika z Programu Ochrony Środowiska dla Gminy Szubin na lata 2018-2021 z perspektywą na lata 2022-2025 i ujętych w nim zadań.

W tabelach poniżej przedstawione zostały informacje na temat zadań przyjętych do realizacji w latach 2020-2021 w Programie Ochrony Środowiska dla Gminy Szubin na lata 2018-2021 z perspektywą na lata 2022-2025.

Każda z tabel prezentuje realizację zadań dla każdego z następujących obszarów interwencji:

- ochrona klimatu i jakości powietrza,
- zagrożenia hałasem,
- pola elektromagnetyczne,
- gospodarowanie wodami,
- gospodarka wodno-ściekowa,
- zasoby geologiczne,
- gleby,
- gospodarka odpadami i zapobieganie powstawaniu odpadów,
- zasoby przyrodnicze,
- zagrożenia poważnymi awariami.

Tabela 11. Stopień realizacji zadań w obszarze ochrona klimatu i jakości powietrza

Lp.	Zadanie	Podmiot odpowiedzialny za realizację	Opis realizacji zadania w 2020 r.	Poniesione koszty w 2020 r.	Opis realizacji zadania w 2021 r.	Poniesione koszty w 2021 r.	Źródła finansowania
1	2	3	4	5	6	7	8
1.	Kompleksowa termomodernizacja budynków w celu zmniejszenia zapotrzebowania na energię	Gmina, właściciele i zarządcy nieruchomości	Zmodernizowano budynek świetlicy wiejskiej w miejscowości Wołwark. Realizowano zadanie pn. „Termomodernizacja i przebudowa budynku przy ul. Kocyńskiej 34 w Szubinie” (aktualizacja dokumentacji projektowej). Wymiana łącznie 14 szt. świetlówek energooszczędnych ledowych w budynkach użyteczności publicznej. Nadbudowa, przebudowa, rozbudowa i modernizacja Szubińskiego Domu Kultury	86 695,00 3 100,00 zł b.d. 950 591,41	Realizowano zadanie pn. „Termomodernizacja i przebudowa budynku przy ul. Kocyńskiej 34 w Szubinie” (popisanie umowy o dofinansowanie). Realizowano zadanie pn. „Termomodernizacja oraz przebudowa budynku zaplecza szatniowego przy Stadionie Miejskim w Szubinie” (popisanie umowy o dofinansowanie). Nadbudowa, przebudowa, rozbudowa i modernizacja Szubińskiego Domu Kultury (kontynuacja przedsięwzięcia)	1 485 265,50 40 618,53 824 465,94	Środki własne; RPO WK-P;
2.	Ograniczenie niskiej emisji poprzez modernizację systemów ogrzewania budynków oraz wprowadzanie odnawialnych źródeł energii	Gmina, właściciele i zarządcy nieruchomości	Zmieniono sposób ogrzewania świetlicy wiejskiej oraz remizy OSP w Rynarzewie na kocioł gazowy. Wydawano decyzje o środowiskowych uwarunkowaniach w ilości 5 szt. dotyczących farm fotowoltaicznych. Wszczęto w sumie: 7 postępowań. Przyznano przez gminę Szubin dotację na wymianę 94 szt. kotłów tzw. „kopciuchów” na ekologiczne systemy grzewcze. Wydawano decyzje o środowiskowych uwarunkowaniach oraz pomagano w procedurze budowy instalacji wykorzystujących odnawialne źródła energii. Wprowadzano zapisy w mpzp oraz studium uwarunkowań i kierunków zagospodarowania dotyczące zasad stosowania odnawialnych źródeł energii;	69 112,41 zł 165 000,00 zł Koszty administracyjne 69 003,00 zł	Przyznano przez gminę Szubin dotację na wymianę 128 szt. kotłów tzw. „kopciuchów” na ekologiczne systemy grzewcze. Wydawano decyzje o środowiskowych uwarunkowaniach w ilości 5 szt. dotyczących farm fotowoltaicznych. Wszczęto w sumie 19 postępowań. Realizowano budowę nowego źródła kogeneracyjnego z silnikami gazowymi o mocy 1,60 MWt i 1,47 MWe w Ciepłowni Szubin. Wprowadzano zapisy w mpzp oraz studium uwarunkowań i kierunków zagospodarowania dotyczące zasad stosowania odnawialnych źródeł energii;	221 500,00 zł 8 000 000,00 zł <sup>o</sup> 58 425,00 zł	Środki własne, WFOSiGW w Toruniu; Środki Starostwa Powiatowego w Nakle nad Notecią; KPEC Bydgoszcz;

<sup>o</sup> Koszt łączny dla przedsięwzięcia realizowanego na przestrzeni lat 2016-2023 r.

RAPORT Z REALIZACJI „PROGRAMU OCHRONY ŚRODOWISKA DLA GMINY SZUBIN NA LATA 2018-2021 Z PERSPEKTYWĄ NA LATA 2022-2025” ZA LATA 2020 I 2021

Lp.	Zadanie	Podmiot odpowiedzialny za realizację	Opis realizacji zadania w 2020 r.	Poniesione koszty w 2020 r.	Opis realizacji zadania w 2021 r.	Poniesione koszty w 2021 r.	Źródła finansowania
			<p>1) Miejscowy plan zagospodarowania przestrzennego dla północnej części miasta Szubina, gmina Szubin uchwała nr XVI/149/20 Rady Miejskiej w Szubinie;</p> <p>2) Miejscowy plan zagospodarowania przestrzennego dla zachodniej części wsi Wrzosey, gmina Szubin uchwała nr XVI/150/20 Rady Miejskiej w Szubinie z dnia 20 lutego 2020 r.;</p> <p>3) Miejscowy plan zagospodarowania przestrzennego dla terenu części wsi Zalesie i Szaradowo, gmina Szubin uchwała nr XVI/151/20 Rady Miejskiej w Szubinie z dnia 20 lutego 2020 r.;</p> <p>4) Miejscowy plan zagospodarowania przestrzennego dla terenu między ul. Sienkiewicza, a ul. Wiejską w Szubinie, gm. Szubin uchwała nr XVII/152/20 Rady Miejskiej w Szubinie z dnia 20 lutego 2020 r.;</p> <p>5) Miejscowy plan zagospodarowania przestrzennego dla terenu działek nr 47/6, 47/8, 301/2, 51/1, 51/2 i 50/7 w Szubinie-Wał, gmina Szubin uchwała nr XVII/163/20 Rady Miejskiej w Szubinie z dnia 8 kwietnia 2020 r.</p> <p>Plany te zawierają zapis dotyczący zasad obsługi w zakresie zaopatrzenia w energię ciepłą odnoszący się do zachowań normalnych wartości emisji zanieczyszczeń do powietrza, które zostały określone przepisach odrębnych.</p> <p>Realizowano budowę nowego źródła kogeneracyjnego z silnikami gazowymi o mocy 1,60 MWt i 1,47 MWe w Ciepłowni Szubin.</p> <p>Ponadto w październiku 2020 r. Wojewódzki Fundusz Ochrony</p>	8 000 000,00 zł <sup>10</sup>	<p>1) Miejscowy plan zagospodarowania przestrzennego w obrębach ewidencyjnych: Ciężkowo, Wrzosey i Rełkowo, gmina Szubin uchwała nr XXXII/274/21 Rady Miejskiej w Szubinie z dnia 25 marca 2021 r.;</p> <p>2) Miejscowy plan zagospodarowania przestrzennego dla terenu położonego w zachodniej części wsi Kowalewo, gmina Szubin uchwała nr XXXVII/327/21 Rady Miejskiej w Szubinie z dnia 30 września 2021 r.;</p> <p>3) Miejscowy plan zagospodarowania przestrzennego dla terenu pomiędzy ulicą Wybudowanie, a 700-lecia w Rynarzewie, gmina Szubin uchwała nr XXXVIII/323/21 Rady Miejskiej w Szubinie z dnia 30 września 2021 r.</p> <p>Plany te zawierają zapis dotyczący zasad obsługi w zakresie zaopatrzenia w energię ciepłą odnoszący się do zachowań normalnych wartości emisji zanieczyszczeń do powietrza, które zostały określone w przepisach odrębnych.</p>		

<sup>10</sup> Koszt łączny dla przedsięwzięcia realizowanego na przestrzeni lat 2016-2023 r.

RAPORT Z REALIZACJI „PROGRAMU OCHRONY ŚRODOWISKA DLA GMINY SZUBIN NA LATA 2018-2021 Z PERSPEKTYWĄ NA LATA 2022-2025” ZA LATA 2020 I 2021

Lp.	Zadanie	Podmiot odpowiedzialny za realizację	Opis realizacji zadania w 2020 r.	Planowane koszty w 2020 r.	Opis realizacji zadania w 2021 r.	Planowane koszty w 2021 r.	Źródła finansowania
			Środowiska i Gospodarki Wodnej w Toruniu ogłosił konkurs EKO-ORŁY 2020. Gmina Szubin wzięła udział w ww. konkursie w kategorii Ochrona powietrza – Lider Czystego powietrza – gmina od 20 tys. do 50 tys. mieszkańców. Celem konkursu było uhonorowanie gmin, których mieszkańcy efektywnie włączyli się w realizację programu Czyste Powietrze i do 18.09.2020 r. podpisali największą liczbę umów o dofinansowanie. W dniu 12.11.2020 r. Prezes Zarządu za udział Gminy Szubin w III edycji konkursu EKO-ORŁY 2020 przesłał wyróżnienie.				
3.	Edukacja ekologiczna społeczeństwa w zakresie możliwości ochrony powietrza, w tym oszczędności energii oraz szkodliwości spalania odpadów w gospodarstwach domowych	Gmina	<p>Udostępniano w Internecie bieżące dane pomiarów jakości powietrza na stronie <a href="http://www.szubin.pl">www.szubin.pl</a> w zakładce ŚRODOWISKO - ochrona środowiska Aplikacja Airly - jakość powietrza</p> <p>Przeprowadzono na terenie gminy w miejscowościach Szubin, Rynarzewo, Kowalewo, Smolniki kontrole oraz wystosowano pisma związane z problemem nadmiernego zadyminania, łącznie wystosowanych pism pouczających i edukacyjnych oraz przeprowadzonych kontroli było w roku 2020 – 22. Podczas przeprowadzanych kontroli nadmiernego zadyminania prowadzone były rozmowy edukacyjne o szkodliwości palenia w piecach niedozwolonym opalem dodatkowo przekazywane były informacje w zakresie dotacji na zakup ekologicznego źródła ciepła.</p>	3 542,40 zł	<p>Udostępniano w Internecie bieżące dane pomiarów jakości powietrza na stronie <a href="http://www.szubin.pl">www.szubin.pl</a> w zakładce ŚRODOWISKO - ochrona środowiska Aplikacja Airly - jakość powietrza</p> <p>Przeprowadzono na terenie gminy w miejscowościach Zamość, Rynarzewo, Szubin Lachowo, Kołaczkowo, kontrole oraz wystosowano pisma związane z problemem nadmiernego zadyminania. łącznie wystosowanych pism pouczających i edukacyjnych oraz przeprowadzonych kontroli było w roku 2021 – 9. Podczas przeprowadzanych kontroli nadmiernego zadyminania prowadzone były rozmowy edukacyjne o szkodliwości palenia w piecach niedozwolonym opalem dodatkowo przekazywane były informacje w zakresie dotacji na zakup ekologicznego źródła ciepła.</p> <p>Dodatkowo zostały przeprowadzone w Szubinie oraz Starym Jarzynie 2 kontrole związane realizacją „Czystego Powietrza” W ramach kontroli przeprowadzone były z mieszkańcami rozmowy przedstawiające korzyści z przeprowadzonej termomodernizacji budynku i wymiany starych systemów grzewczych na ekologiczne źródła ciepła.</p>	3 542,40 zł	Środki własne
				Koszty administracyjne		23 000,00 zł (edukacja ekologiczna mieszkańców spotkania i dystrybucja ulotek ekologicznych), koszty administracyjne	

RAPORT Z REALIZACJI „PROGRAMU OCHRONY ŚRODOWISKA DLA GMINY SZUBIN NA LATA 2018-2021 Z PERSPEKTYWĄ NA LATA 2022-2025” ZA LATA 2020 I 2021

Lp.	Zadania	Podmiot odpowiedzialny za realizację	Opis realizacji zadania w 2020 r.	Poniesione koszty w 2020 r.	Opis realizacji zadania w 2021 r.	Poniesione koszty w 2021 r.	Źródła finansowania
					Dystrybucja ulotek o tematyce ekologicznej w ilości 200 szt.		
					Podpisanie umowy z Firmą Global Eco na przeprowadzenie 4 spotkań dotyczących Programu rządowego "Czyste Powietrze". W 2021 r roku zorganizowane zostały 3 spotkania o tematyce termomodernizacyjnej, fotowoltaicznej i ekologicznej. W cyklu spotkań zorganizowanym w Muzeum Ziemi Szubińskiej udział wzięło 16 uczestników.	1 500,00 zł (koszt zorganizowanych spotkań z Global ECO)	
					Edukacja ekologiczna oraz propagowanie działań proekologicznych	487,00 zł	
4.	Kontynuacja wspomaganie systemów koniolo-pomiarowych oraz badań stanu środowiska naturalnego, nawiązywania współpracy z innymi jednostkami w tworzeniu baz danych dotyczących jakości powietrza	Gmina	Udostępniano w Internecie bieżące dane pomiarów jakości powietrza stronie www.szubin.pl w zakładce ŚRODOWISKO - ochrona środowiska Aplikacja Airly - jakość powietrza	3 542,40 zł	Udostępniano w Internecie bieżące dane pomiarów jakości powietrza stronie www.szubin.pl w zakładce ŚRODOWISKO - ochrona środowiska Aplikacja Airly - jakość powietrza	3 542,40 zł	Środki własne
			Umowa nr OŚIR/24/2020 zawarta z firmą "Centralne Laboratorium Pomiarowo-Badawcze Sp. z o.o." dotycząca badań próbek paleniskowych,	Koszty administracyjne <sup>11</sup>	Kontynuacja umowy nr OŚIR/24/2020 zawarta z firmą "Centralne Laboratorium Pomiarowo-Badawcze Sp. z o.o." dotycząca badań próbek paleniskowych, W maju 2021 r. podpisano porozumienie z WFOŚiGW w Toruniu w sprawie uruchomienia punktu konsultacyjno-informacyjnego dotyczącego Programu "Czyste Powietrze".	Koszty administracyjne <sup>12</sup> W roku 2021 wydatkowano kwotę 23 000,00 zł. Kwota przyznana na realizację zadania wyniosła 30 000,00 zł.	Środki własne WFOŚiGW w Toruniu
		WIOŚ w Bydgoszczy, GIOŚ	Prowadzono monitoring jakości powietrza w zakresie stężenia wartości średniorocznych zanieczyszczeń na obszarze gminy.	Koszty administracyjne	Prowadzono monitoring jakości powietrza w zakresie stężenia wartości średniorocznych zanieczyszczeń na obszarze gminy.	Koszty administracyjne	Środki własne

<sup>11</sup> Wartość umowy brutto wyniosła 6 027,00 zł, jednak ze względu na brak badań powyższa kwota nie została wydatkowana.

<sup>12</sup> jw.

RAPORT Z REALIZACJI „PROGRAMU OCHRONY ŚRODOWISKA DLA GMINY SZUBIN NA LATA 2018-2021 Z PERSPEKTYWĄ NA LATA 2022-2025” ZA LATA 2020 I 2021

Lp.	Zadanie	Podmiot odpowiedzialny za realizację	Opis realizacji zadania w 2020 r.	Poniesione koszty w 2020 r.	Opis realizacji zadania w 2021 r.	Poniesione koszty w 2021 r.	Źródła finansowania
5.	Utrzymanie czystości na drogach	Gmina	Zlecono firmie Hetman 13 usług odbioru, transportu i utylizacji padłych zwierząt na terenach gminnych, głównie drogach (5 saren, 5 dzików, 1 bocian, 2 psy).	4 656,00 zł	Zlecono firmie Hetman 12 usług odbioru, transportu i utylizacji padłych zwierząt na terenach gminnych, głównie drogach (3 samy, 5 dzików, 2 bociany, 1 jelenek, 1 pies).	6 235,00 zł	Środki własne; Fundusz Solidarności Unii Europejskiej
			Wykonanie nowej nakładki bitumicznej o długości 3 232 mb w miejscowości Amoryczka. Remont nawierzchni drogi finansowany był z działań nadzwyczajnych i działań służących odbudowie w następstwie burz w Polsce w sierpniu 2017 r.	977 870,17 zł	Czyszczenie mechaniczne dróg gminnych.	17 000,00 zł	
			Czyszczenie mechaniczne dróg gminnych	15 000,00 zł	Zlecono odłowienie dzikich, rannych zwierząt w środowisku i zapewniono im niezbędną opiekę weterynaryjną (4 szt.).	2 455,00 zł	
		Zarząd Dróg Powiatowych w Nakle nad Notecią	Realizowano mechaniczne i ręczne czyszczenie dróg powiatowych nr: — 1933 Kocynia-Słonawki, — 1934 Zalesie-Pińsko, — 1935 Turzyn-Królikowo, — 1936 Grzeczna Panna- Godzimirz, — 1942 Dziewierzowo-Królikowo, — 1943 Królikowo-Dąbrówka Słupska, — 1944 Zalesie-Górki Dąbskie, — 1945 Smarzykowo-Brzyskorzystowo, — 1946 Ciężkowo-Wąsosz, — 1947 Stary Jaruzyn Niedźwiady, — 1535 Łachowo-Zamość, — 1948 Samokłęski Małe-Zamość, — 1950 Rymarzewo-Łabiszyn, — 1952 Kowalewo-Chomętowo, — 1953 Wąsosz-Buszkowo, — 1955 Chomętowo-Góra, — 1956 Chomętowo-Łabiszyn.	-	Realizowano mechaniczne i ręczne czyszczenie dróg powiatowych nr: — 1933 Kocynia- Słonawki — 1934 Zalesie-Pińsko — 1935 Turzyn-K ról i k owo — 1936 Grzeczna Panna- Godzimirz — 1942 Dziewierzowo-Królikowo — 1943 Królikowo-Dąbrówka Słupska — 1944 Zalesie-Górki Dąbskie — 1945 Smarzykowo-Brzyskorzystowo — 1946 Ciężkowo-Wąsosz — 1947 Stary Jaruzyn Niedźwiady — 1535 Łachowo -Zamość — 1948 Samokłęski Małe-Zamość — 1950 Rymarzewo-Łabiszyn — 1952 Kowalewo-Chomętowo, — 1953 Wąsosz-Buszkowo, — 1955 Chomętowo-Góra, — 1956 Chomętowo-Łabiszyn.	-	Środki własne

RAPORT Z REALIZACJI „PROGRAMU OCHRONY ŚRODOWISKA DLA GMINY SZUBIN NA LATA 2018-2021 Z PERSPEKTYWĄ NA LATA 2022-2025” ZA LATA 2020 I 2021

Lp.	Zadanie	Podmiot odpowiedzialny za realizację	Opis realizacji zadania w 2020 r.	Poniesione koszty w 2020 r.	Opis realizacji zadania w 2021 r.	Poniesione koszty w 2021 r.	Źródła finansowania
		Zarząd Dróg Wojewódzkich w Bydgoszczy	Wykonywano na bieżąco prace polegające na utrzymaniu czystości dróg wojewódzkich na terenie gminy.	29 822,00 zł	Wykonywano na bieżąco prace polegające na utrzymaniu czystości dróg wojewódzkich na terenie gminy.	14 548,30 zł	Środki własne
6.	Wspieranie rozwiązań pozwalających na eliminację lub minimalizację wielkości emisji pochodzących z transportu (poprawa nawierzchni i warunków bezpieczeństwa ruchu, modernizacja i rozbudowa dróg)	Gmina	<p>Realizowano modernizację dróg gminnych.</p> <p>W 2020 r. zrealizowano następujące zadania:</p> <ul style="list-style-type: none"> <li>— przebudowa drogi gminnej nr 091019C Dąbrówka Słupska-Wrzosy-Brzyskorzystew i 091017C Rełkowo-Wrzosy - II etap,</li> <li>— przebudowa drogi gminnej nr 090949C - ulicy Tysiąclecia w Szubinie,</li> <li>— przebudowa ulicy Wiatrakowej w miejscowości Staniśławka i ulicy Leśnej w Kolaczkowie,</li> <li>— przebudowa odcinka drogi gminnej w Kornelinie,</li> <li>— przebudowa drogi gminnej nr 090512C Tur-Brzózki,</li> <li>— przebudowa drogi gminnej nr 090511C Stary Jarużyn-Chobiełin (opracowanie dokumentacji projektowej i uzyskanie wymaganych zgód),</li> <li>— przebudowa drogi gminnej nr 091010C Aleksandrowo-Drogosław-Gąbin,</li> <li>— przebudowa drogi gminnej nr 091016C – ul. Ogrodowa w Szubinie (podpisanie umowy o dofinansowanie),</li> <li>— budowa drogi dojazdowej łączącej ulicę Kcyńską z ulicą Tysiąclecia w Szubinie (popisanie umowy o dofinansowanie),</li> <li>— zakup tablic i projekt budowy sieci telekomunikacyjnej</li> <li>— budowa drogi łączącej ul. Św. Marcina z ul. Młyńską w Szubinie</li> </ul>	14 017 447,73 zł	<p>Realizowano modernizację dróg gminnych.</p> <p>W 2021 r. zrealizowano następujące zadania:</p> <ul style="list-style-type: none"> <li>— przebudowa dróg gminnych – ul. Ogrodowa i Tysiąclecia w Szubinie,</li> <li>— budowa drogi dojazdowej łączącej ulicę Kcyńską z ulicą Tysiąclecia w Szubinie,</li> <li>— przebudowa drogi gminnej – ul. Św. Wójciecha w Kolaczkowie,</li> <li>— przebudowa ul. M. Konopnickiej i C. K. Norwida w Szubinie.</li> </ul>	6 003 922,80 zł	Środki własne, FOGR, FDS, dotacja Ministra Spraw Wewnętrznych i Administracji

RAPORT Z REALIZACJI „PROGRAMU OCHRONY ŚRODOWISKA DLA GMINY SZUBIN NA LATA 2018-2021 Z PERSPEKTYWĄ NA LATA 2022-2025” ZA LATA 2020 I 2021

Lp.	Zadanie	Podmiot odpowiedzialny za realizację	Opis realizacji zadania w 2020 r.	Poniesione koszty w 2020 r.	Opis realizacji zadania w 2021 r.	Poniesione koszty w 2021 r.	Źródła finansowania
			<p>wraz z przebudową mostów (popisanie umowy o dofinansowanie),</p> <ul style="list-style-type: none"> <li>— przebudowa drogi gminnej nr 090942C-ulicy Sportowej w Szubinie,</li> <li>— rozbudowa ul. Pałuckiej i Leśnej w Szubinie,</li> <li>— przebudowa ul. M. Konopnickiej i C.K. Norwida w Szubinie (opracowanie dokumentacji projektowej i uzyskanie wymaganych zgód),</li> <li>— przebudowa ul. Pałuckiej w Kowalewie,</li> <li>— przebudowa drogi gminnej nr 090949C-ulicy Tysiąclecia w Szubinie,</li> <li>— przebudowa odcinka drogi gminnej nr 090508C Szubin-Grzeczna Panna - Samokłeski Duże (Niedźwiady) o nawierzchni bitumicznej od km 7+550 do km 8+428 (aktualizacja kosztorysu inwestorskiego),</li> <li>— przebudowa odcinka drogi gminnej nr 090508C Szubin-Grzeczna Panna -Samokłeski Duże (Szubin, ul. Reymonta) od km 0+545 do km 1+544 (aktualizacja kosztorysu inwestorskiego),</li> <li>— przebudowa odcinka drogi gminnej nr 090512C Tur-Brzózki (opracowanie dokumentacji projektowej),</li> <li>— przebudowa odcinka drogi gminnej na działce nr 233 i 169/2 w Kornelinie (opracowanie dokumentacji projektowej).</li> </ul> <p>Rozbudowano oświetlenie uliczne i drogowe w gminie Szubin.</p> <ul style="list-style-type: none"> <li>— lampa solarna w Kowalewie (dz.</li> </ul>	96 596,53 zł	<p>Rozbudowano oświetlenie uliczne i drogowe w gminie Szubin.</p> <ul style="list-style-type: none"> <li>— 3 szt. lamp solarnych (dz. 49/4 -</li> </ul>	15 465,64 zł	

RAPORT Z REALIZACJI „PROGRAMU OCHRONY ŚRODOWISKA DLA GMINY SZUBIN NA LATA 2018-2021 Z PERSPEKTYWĄ NA LATA 2022-2025” ZA LATA 2020 I 2021

Lp.	Zadanie	Podmiot odpowiedzialny za realizację	Opis realizacji zadania w 2020 r.	Planowane koszty w 2020 r.	Opis realizacji zadania w 2021 r.	Planowane koszty w 2021 r.	Źródła finansowania	
			80/2) — 2 szt. lamp solarne w Słupach (dz. 49/4 - cmentarz i przystanek autobusowy).		wzdłuż chodnika)  Wykonanie progów zwalniających wraz z oznakowaniem poziomym i pionowym oraz ograniczenie prędkości do 20km/h w miejscowości Grzeczna Panna, ul. Dębowa (droga gminna nr 090517 C relacji Grzeczna Panna -Pińsko). Powierzchnia strefy uspokojonego lub ograniczonego ruchu 400 m <sup>2</sup> . Oznakowanie skrzyżowania równorzędne, montaż znaków pionowych oraz listwa drogowa w miejscowości Wąsosz, ul. Rybacka (droga gminna nr 091003C), ul. Brzozowa (droga gminna nr 091004C) i ul. Sosnowa (droga gminna nr 091008C). Powierzchnia strefy uspokojonego lub ograniczonego ruchu 790 m <sup>2</sup> .		6 639,28 zł	
		Zarząd Dróg Powiatowych w Nakle nad Notecią	Zrealizowano następujące zadania: Przebudowa drogi powiatowej nr 1948C Samokłęski Mate-Tur w km 0+035 – 1+781 dł. 1746 mb. Przebudowa drogi powiatowej nr 1944C Ciężkowo-Relkowo w km 6+986 – 8+937 dł. 1951 mb. Przebudowa drogi powiatowej nr 1951C Smolniki Kowalewo w km 3+165 – 4+355 dł. 1200 mb.	879 880,62 zł  717 752,85 zł  313 309,29 zł	Zrealizowano następujące zadania: Przebudowa drogi powiatowej nr 1946C Ciężkowo-Wąsosz w km 0+000 – 3+110.  Remont drogi powiatowej nr 1945C Smarzykowo-Brzykoczystówko w km 3+050 – 4+450 dł. 1360 mb.	3 246 939,61 zł  323 727,39 zł	Środki własne	

Źródło: Opracowanie własne

RAPORT Z REALIZACJI „PROGRAMU OCHRONY ŚRODOWISKA DLA GMINY SZUBIN NA LATA 2018-2021 Z PERSPEKTYWĄ NA LATA 2022-2025” ZA LATA 2020 I 2021

Tabela 12. Stopień realizacji zadań w obszarze zagrożenia hałasem

Lp.	Zadanie	Podmiot odpowiedzialny za realizację	Opis realizacji zadania w 2020 r.	Planowane koszty w 2020 r.	Opis realizacji zadania w 2021 r.	Planowane koszty w 2021 r.	Źródła finansowania
1	2	3	4	5	6	7	8
1.	Budowa infrastruktury rowerowej	Gmina, Zarządcy dróg	Wybudowano ścieżki rowerowe o długości 2 308,5 m. Rozpoczęto prace nad budową ścieżek rowerowych relacji Nakło-Paterok-Szubin o długości 16,5 km oraz Szubin-Tur-Potulico.	b.d. 15 750 000,00 zł <sup>13</sup>	Wybudowano w miejscowości Szubin ścieżki rowerowe o łącznej długości 878 m.	3 799 856,23 zł (łącznie koszt inwestycji drogowej)	Środki własne
2.	Modernizacja systemu komunikacyjnego	Zarządcy dróg	W 2020 r. zrealizowano następujące zadania: — Przebudowa drogi gminnej nr 091019C Dąbrówka Słupska-Wrzosy-Brzyskorzystew i 091017C Retkowo-Wrzosy - II etap, — Przebudowa drogi gminnej nr 090949C - ulicy Tysiąclecia w Szubinie, — Przebudowa ulicy Wiatrakowej w miejscowości Stanisławka i ulicy Leśnej w Kotaczkowie, — Przebudowa odcinka drogi gminnej w Kornelinie, — Przebudowa odcinka drogi gminnej nr 090512C Tur-Brzdąki, — Przebudowa drogi gminnej nr 090511C Stary Jaruzyn-Chobielin (opracowanie dokumentacji projektowej i uzyskanie wymaganych zgód), — Przebudowa drogi gminnej nr 091010C Aleksandrowo-Drogosław-Gabin, — Przebudowa drogi gminnej nr 091016C – ul. Ogrodowa w Szubinie (podpisanie umowy o dofinansowanie), — Budowa drogi dojazdowej łączącej ulicę Kcyńską z ulicą Tysiąclecia w Szubinie (popisanie umowy o dofinansowanie), — Budowa drogi łączącej ul. Św. Marcina z ul. Młyńską w Szubinie wraz z	14 017 447,73 zł	W 2021 r. zrealizowano następujące zadania: — Przebudowa dróg gminnych – ul. Ogrodowa i Tysiąclecia w Szubinie, — Budowa drogi dojazdowej łączącej ulicę Kcyńską z ulicą Tysiąclecia w Szubinie, — Przebudowa drogi gminnej – ul. Św. Wojciecha w Kotaczkowie, — Przebudowa ul. M. Konopnickiej i C. K. Norwida w Szubinie. — Uruchomiono linię komunikacyjną, której Operatorem jest PKS Sp. z o.o. Bydgoszcz tj. W okresie od września do grudnia 2021 r. funkcjonowała linia nr 21005 > SZUBIN - KOWALEWO - WAŚOSZ - DĄBRÓWKA SŁUPSKA - SKUPY - KRÓLIKOWO - SMARZYKOWO - CIĘZKOWO - RETKOWO -	6 003 922,80 zł 40 389,23 zł (uruchomienie linii PKS oraz koszt budowy parkingu dla rowerów)	Środki własne, FOGR, FDS, dotacja Ministra Spraw Wewnętrznych i Administracji

<sup>13</sup> Koszt łączny dla przedsięwzięcia realizowanego na przestrzeni lat 2016-2020 r.

RAPORT Z REALIZACJI „PROGRAMU OCHRONY ŚRODOWISKA DLA GMINY SZUBIN NA LATA 2018-2021 Z PERSPEKTYWĄ NA LATA 2022-2025” ZA LATA 2020 I 2021

Lp.	Zadanie	Podmiot odpowiedzialny za realizację	Opis realizacji zadania w 2020 r.	Poniesione koszty w 2020 r.	Opis realizacji zadania w 2021 r.	Poniesione koszty w 2021 r.	Źródła finansowania
			<p>przebudową mostów (popisanie umowy o dofinansowanie),</p> <ul style="list-style-type: none"> <li>--- Przebudowa drogi gminnej nr 090942C- ulicy Sportowej w Szublinie,</li> <li>--- Rozbudowa ul. Pałuckiej i Leśnej w Szublinie,</li> <li>--- Przebudowa ul. M. Konopnickiej i C.K. Norwida w Szublinie (opracowanie dokumentacji projektowej i uzyskanie wymaganych zgód),</li> <li>--- Przebudowa ul. Pałuckiej w Kowalewie,</li> <li>--- Przebudowa drogi gminnej nr 090949C- ulicy Tysiąclecia w Szublinie,</li> <li>--- Przebudowa odcinka drogi gminnej nr 090508C Szubin-Grzeźna Panna - Samokleski Duże (Medźwiady) o nawierzchni bitumicznej od km 7+550 do km 8+428 (aktualizacja kosztorysu inwestorskiego),</li> <li>--- Przebudowa odcinka drogi gminnej nr 090508C Szubin-Grzeźna Panna - Samokleski Duże (Szubin, ul. Reymonta) od km 0+545 do km 1+544 (aktualizacja kosztorysu inwestorskiego),</li> <li>--- Przebudowa odcinka drogi gminnej nr 090512C Tur-Brzózki (opracowanie dokumentacji projektowej),</li> <li>--- Przebudowa odcinka drogi gminnej na działce nr 233 i 169/2 w Kornielinie (opracowanie dokumentacji projektowej).</li> </ul>		<ul style="list-style-type: none"> <li>--- CIEŻKOWO - SMARZYKOWO - KRÓLIKOWO - SŁUPY - DĄBRÓWKA - SŁUPSKA - WĄSOSZ - KOWALEWO - SZUBIN.</li> <li>--- Uruchomiono linię komunikacyjną, której Operatorem jest PKS Sp. z o.o. Bydgoszcz tj. • W całym roku 2021 funkcjonowała Linia nr 21807 &gt; SZUBIN - KOWALEWO - MAKOSZYN - GABIN - CHOMĘTOWO - ŻĘDOWO - WĄSOSZ - KOWALEWO - SZUBIN.</li> </ul>		
3.	Poprawa jakości transportu zbiorowego i jego promocja	Gmina, przewoźnicy, zarządcy dróg	Prace nad ukończeniem parkingu dla kierowców i rowerzystów w Szubinie przy ul. Tysiąclecia.	23 347,00	<p>Uruchomiono parking dla kierowców i rowerzystów (10 szt. miejsc parkingowych) którzy korzystają ze środków komunikacji miejskiej przy ul. Tysiąclecia w Szubinie.</p> <ul style="list-style-type: none"> <li>--- Uruchomiono linię komunikacyjną, której Operatorem jest PKS Sp. z o.o. Bydgoszcz tj. W okresie od września do grudnia 2021 r. funkcjonowała Linia nr</li> </ul>	40 389,23 zł (uruchomienie linii PKS oraz koszt budowy parkingu dla rowerów)	Środki własne

RAPORT Z REALIZACJI „PROGRAMU OCHRONY ŚRODOWISKA DLA GMINY SZUBIN NA LATA 2018-2021 Z PERSPEKTYWĄ NA LATA 2022-2025” ZA LATA 2020 I 2021

Lp.	Zadanie	Podmiot odpowiedzialny za realizację	Opis realizacji zadania w 2020 r.	Poniesione koszty w 2020 r.	Opis realizacji zadania w 2021 r.	Poniesione koszty w 2021 r.	Źródła finansowania
					21005 > SZUBIN - KÓWALEWO - WĄSOSZ - DABRÓWKA SŁUPSKA - SŁUPY - KRÓLIKOWO - SMARZYKOWO - CIEŻKOWO - RETKOWO - CIEŻKOWO - SMARZYKOWO - KRÓLIKOWO - SŁUPY - DABRÓWKA SŁUPSKA - WĄSOSZ - KÓWALEWO - SZUBIN. — Uruchomiono linię komunikacyjną, której Operatorem jest PKS Sp z o.o. Bydgoszcz tj. W całym roku 2021 funkcjonowała Linia nr 21807 > SZUBIN - KÓWALEWO - MAKOSZYN - GABIN - CHOMETOWO - ŻEDOWO - WĄSOSZ - KÓWALEWO - SZUBIN.		
			Mechaniczne czyszczenie dróg gminnych	15 000,00 zł	Mechaniczne czyszczenie dróg gminnych	17 000,00 zł	
4.	Odpowiednie planowanie przestrzenne uwzględniające ochronę przed hałasem	Gmina	Brak zapisów w planach miejscowych uwzględniających ochronę przed hałasem	—	Brak zapisów w planach miejscowych uwzględniających ochronę przed hałasem	—	—

Źródło: Opracowanie własne

Tabela 13. Stopień realizacji zadań w obszarze pola elektromagnetyczne

Lp	Zadanie	Podmiot odpowiedzialny za realizację	Opis realizacji zadania w 2020 r.	Poniesione koszty w 2020 r.	Opis realizacji zadania w 2021 r.	Poniesione koszty w 2021 r.	Źródła finansowania
1	2	3	4	5	6	7	8
1.	Odpowiednie planowanie przestrzenne uwzględniające ochronę przed oddziaływaniem pól elektromagnetycznych	Gmina	<p>Wprowadzono zapisy w mpzp uwzględniające ochronę przed oddziaływaniem pól elektromagnetycznych:</p> <ul style="list-style-type: none"> <li>— Miejscowy plan zagospodarowania przestrzennego dla północnej części miasta Szubina, gmina Szubin uchwała nr XVI/148/20 Rady Miejskiej w Szubinie;</li> <li>— Miejscowy plan zagospodarowania przestrzennego dla zachodniej części wsi Wrzosy, gmina Szubin uchwała nr XVII/150/20 Rady Miejskiej w Szubinie z dnia 20 lutego 2020 r.;</li> <li>— Miejscowy plan zagospodarowania przestrzennego dla terenu części wsi Załesie i Szaradowo, gmina Szubin uchwała nr XVII/151/20 Rady Miejskiej w Szubinie z dnia 20 lutego 2020 r.;</li> <li>— Miejscowy plan zagospodarowania przestrzennego dla terenu między ul. Sienkiewicza, a ul. Wielką w Szubinie, gm. Szubin uchwała nr XVII/152/20 Rady Miejskiej w Szubinie z dnia 20 lutego 2020 r.;</li> <li>— Miejscowy plan zagospodarowania przestrzennego dla terenu działek nr 47/6, 47/8, 30/1/2, 51/1, 51/2 i 50/7 w Szubinie-Wsi, gmina Szubin, uchwała nr XVI/163/20 Rady Miejskiej w Szubinie z dnia 8 kwietnia 2020 r.</li> </ul> <p>Plany te zawierają zapis dotyczący zakazu lokalizacji funkcji i obiektów niezwiązanych z podstawowym przeznaczeniem terenu i jego obsługą z wyłączeniem inwestycji celu publicznego z zakresu łączności publicznej</p>	69 003,00 zł	<p>Wprowadzono zapisy w mpzp uwzględniające ochronę przed oddziaływaniem pól elektromagnetycznych</p> <ul style="list-style-type: none"> <li>— Miejscowy plan zagospodarowania przestrzennego w obrębach ewidencyjnych: Ciążkowa, Wrzosy i Retkowo, gmina Szubin uchwała nr XXXII/274/21 Rady Miejskiej w Szubinie dnia 25 marca 2021 r.;</li> <li>— Miejscowy plan zagospodarowania przestrzennego dla terenu położonego w zachodniej części wsi Kowalewo, gmina Szubin uchwała nr XXXVII/327/21 Rady Miejskiej w Szubinie z dnia 30 września 2021 r.;</li> <li>— Miejscowy plan zagospodarowania przestrzennego dla terenu pomiędzy ulicą Wybudowanie, a 700-lecia w Rynarzewie, gmina Szubin uchwała nr XXXVII/323/21 Rady Miejskiej w Szubinie z dnia 30 września 2021 r.</li> </ul> <p>Plany te zawierają zapis dotyczący zakazu lokalizacji funkcji i obiektów niezwiązanych z podstawowym przeznaczeniem terenu i jego obsługą z wyłączeniem inwestycji celu publicznego z zakresu łączności publicznej</p>	58 425,00 zł	Środki własne
2.	Preferowanie bezpiecznych lokalizacji źródeł pól elektromagnetycznych	Gmina, inwestorzy	<p>W mpzp wskazano tereny inwestycji celu publicznego z zakresu łączności publicznej jako tereny preferowane do lokalizacji źródeł pól elektromagnetycznych. Dodatkowo w mpzp dla północnej części</p>	69 003,00 zł	<p>W mpzp wskazano tereny inwestycji celu publicznego z zakresu łączności publicznej jako tereny preferowane do lokalizacji źródeł pól elektromagnetycznych:</p>	58 425,00 zł	Środki własne

RAPORT Z REALIZACJI „PROGRAMU OCHRONY ŚRODOWISKA DLA GMINY SZUBIN NA LATA 2018-2021 Z PERSPEKTYWĄ NA LATA 2022-2025” ZA LATA 2020 I 2021

Lp.	Zadanie	Podmiot odpowiedzialny za realizację	Opis realizacji zadania w 2020 r.	Poniesione koszty w 2020 r.	Opis realizacji zadania w 2021 r.	Poniesione koszty w 2021 r.	Źródła finansowania
			<p>miasta Szubin wyznaczono teren o symbolu CJE jako teren przeznaczony do łączności publicznej:</p> <ul style="list-style-type: none"> <li>— Miejscowy plan zagospodarowania przestrzennego dla północnej części miasta Szubina, gmina Szubin uchwała nr XVI/149/20 Rady Miejskiej w Szubinie;</li> <li>— Miejscowy plan zagospodarowania przestrzennego dla zachodniej części wsi Wrzosey, gmina Szubin uchwała nr XVI/150/20 Rady Miejskiej w Szubinie z dnia 20 lutego 2020 r.;</li> <li>— Miejscowy plan zagospodarowania przestrzennego dla terenu części wsi Zalesie i Szaradowo, gmina Szubin uchwała nr XVI/151/20 Rady Miejskiej w Szubinie z dnia 20 lutego 2020 r.;</li> <li>— Miejscowy plan zagospodarowania przestrzennego dla terenu między ul. Sienkiewicza, a ul. Wiejską w Szubinie, gm. Szubin uchwała nr XVI/152/20 Rady Miejskiej w Szubinie z dnia 20 lutego 2020 r.;</li> <li>— Miejscowy plan zagospodarowania przestrzennego dla terenu działek nr 47/6, 47/8, 301/2, 51/1, 51/2 i 50/7 w Szubinie-Wsi, gmina Szubin, uchwała nr XVI/163/20 Rady Miejskiej w Szubinie z dnia 8 kwietnia 2020 r.</li> </ul>		<ul style="list-style-type: none"> <li>— Miejscowy plan zagospodarowania przestrzennego w obrębach ewidencyjnych: Ciężkowo, Wrzosey i Retkowo, gmina Szubin uchwała nr XXXII/274/21 Rady Miejskiej w Szubinie dnia 25 marca 2021 r.;</li> <li>— Miejscowy plan zagospodarowania przestrzennego dla terenu położonego w zachodniej części wsi Kowalowo, gmina Szubin uchwała nr XXXVII/327/21 Rady Miejskiej w Szubinie z dnia 30 września 2021 r.;</li> <li>— Miejscowy plan zagospodarowania przestrzennego dla terenu pomiędzy ulicą Wybudowanie, a 700-lecia w Rymarzowie, gmina Szubin uchwała nr XXXVII/323/21 Rady Miejskiej w Szubinie z dnia 30 września 2021 r.</li> </ul>		
3.	Monitoring emisji pól elektromagnetycznych	Gmina, WIOŚ	—	—	Przeprowadzono badanie monitoringowe promieniowania elektromagnetycznego w środowisku na terenie gminy w Szubinie przy ul. Rynek 3 i ul. Ogrodowej	Koszty administracyjne	Środki własne

Źródło: Opracowanie własne

Tabela 14. Stopień realizacji zadań w obszarze gospodarowanie wodami

Lp.	Zadanie	Podmiot odpowiedzialny za realizację	Opis realizacji zadania w 2020 r.	Planowane koszty w 2020 r.	Opis realizacji zadania w 2021 r.	Planowane koszty w 2021 r.	Zródła finansowania
1	2	3	4	5	6	7	8
1.	Bieżąca i gruntowna konserwacja oraz utrzymanie urządzeń wodnych (współpraca z PGW Wody Polskie oraz Gminną Spółką Wodną)	Gmina, Gminna Spółka Wodna	1. Dotacja dla GSW – Umowa OŚIR.4.2020 a) Wykonano konserwację rowu melioracyjnego wraz z remontem przepustu w drodze gminnej stanowiącej działkę nr 102/9, obręb Niedźwiady. b) Wykonano konserwację rowu melioracyjnego w ciągu drogi gminnej stanowiącej działkę nr 693, obręb Tur.	30 000,00 zł	1. Dotacja dla GSW – Umowa OŚIR/6/2021: a) Konserwacja rowu melioracyjnego R-870 w Zalesiu – 1 983 mb, b) Konserwacja rowu melioracyjnego R-G2 w Słupach – 461 mb, 2. Dotacja dla GSW – Umowa OŚIR/52/2021: a) „Roboty renowacyjne rowu R-B 3, obręb Pińsko, 2 735 mb”	1. 30 000,00 zł, 2. 39 000,00 zł	1. Środki własne 2. Środki własne: 15 000,00 zł, środki budżetu Województwa Kujawsko-Pomorskiego: 24 000,00 zł.
		Gminna Spółka Wodna	1. Roboty konserwacyjne doprowadzalnika „B”, obręb Komelin – 1 143 mb, przepusty 18 mb, 2. Roboty konserwacyjne doprowadzalnika „B-4” obręb Chobielin 754 mb, 3. Remont rowu melioracji wodnych na działkach 197 i 198 obręb Retkowo etap II 1 725 mb, przepusty 9 mb, sludnie 1 szt. (86 ha), 4. Roboty renowacyjne doprowadzalnika „A” i rowów bocznych obiekt Stara Noteć, obręb Gorzeń, 1 395 mb, przepusty 24 mb, 5. Roboty awaryjno-remontowe Dopr. B-1, Dopr. B-3 obiekt Stara Noteć - obręb Samokłęski Duże 683 mb,	Całkowita wartość prac wykonanych przez Gminną Spółkę Wodną: 530 204,47 zł	1. Roboty konserwacyjne doprowadzalnika „A” Zadrześć – Smoiniki 2 257 mb, przepusty 54 mb, 2. Roboty remontowo-konserwacyjne dopr. „B-1”- etap II obręb Samokłęski Duże - 360 mb, 3. Roboty remontowo-konserwacyjne dopr. „B” obiekt Stara Noteć obręb Samokłęski Duże 970 mb, przepusty 8 mb, 4. Roboty remontowo-konserwacyjne rowu R-N obręb Niedźwiady 860 mb, 5. Roboty awaryjno-remontowe rowu R-	Całkowita wartość prac wykonanych przez Gminną Spółkę Wodną: 688 915,50 zł	Środki własne; Dotacja Starostwa Powiatowego; Dotacją Urzędu Wojewódzkiego; Dotacja Urzędu Marszałkowskiego

RAPORT Z REALIZACJI „PROGRAMU OCHRONY ŚRODOWISKA DLA GMINY SZUBIN NA LATA 2018-2021 Z PERSPEKTYWĄ NA LATA 2022-2025” ZA LATA 2020 I 2021

Lp.	Zadanie	Podmiot odpowiedzialny za realizację	Opis realizacji zadania w 2020 r.	Poniesione koszty w 2020 r.	Opis realizacji zadania w 2021 r.	Poniesione koszty w 2021 r.	Źródła finansowania
			<p>6. Roboty renowacyjne rowu R-B 74 obręb Królikowo na odcinku 1 695 mb,</p> <p>7. Wykonanie bieżącej konserwacji, eksploatacji i utrzymania urządzeń wodnych obiekt Nadzór Wodny Znín - eksploatacja sierpień - grudzień, jazy 6 szt., zastawki 12 szt.,</p> <p>8. Remonty na terenie działania PGWVWP - Nadzór Wodny Znín - Jaz Komelin 1 szt.,</p> <p>9. Roboty utrzymaniowe cieków - Nadzór Wodny Bydgoszcz - Struga Jezuicka 4 110 mb,</p> <p>10. Pierwsze ręczne koszenie skarp i dna ciekłu Biała Struga 1 225 mb,</p> <p>11. Druga konserwacja skarp i dna na rzece Biała Struga na odcinku 1 225 mb oraz na rzece Gaśawka na odcinku 975 mb.,</p> <p>12. Wykonanie rowu odprowadzającego w ciągu drogi gminnej ul. Rynek działka 347/5 obręb Rymarzewo 134 mb,</p> <p>13. Wykonanie udrożnienia rowu odwadniającego wzdłuż drogi gminnej Szubin - Zazdrość 500 mb,</p> <p>14. Wykonanie udrożnienia rowu odprowadzającego wzdłuż drogi gminnej działka nr 1 obręb Kołaczkowo na odcinku 90 mb wraz z udrożnieniem przepustów rurowych 15 m,</p>		<p>C3 obręb Słupy - Kowalewo 1 880 mb,</p> <p>6. Wykonanie bieżącej konserwacji, eksploatacji i utrzymania urządzeń wodnych obiekt Nadzór Wodny Znín - eksploatacja styczeń - grudzień, jazy 6 szt., zastawki 12 szt.,</p> <p>7. Roboty utrzymaniowe cieków - Nadzór Wodny Bydgoszcz - Kanał Przyleki 5 936 mb,</p> <p>8. Roboty utrzymaniowe cieków - Nadzór Wodny Bydgoszcz - Struga Jezuicka 4 110 mb,</p> <p>9. Pierwsze ręczne koszenie skarp i dna ciekłu Biała Struga 1 225 mb,</p> <p>10. Druga konserwacja skarp i dna na rzece Biała Struga na odcinku 1 225 mb oraz na rzece Gaśawka na odcinku 975 mb,</p> <p>11. Wykoszenie nieużytku w obrębie rowów na działce nr 177 obręb Szubin Wieś 1 860 mb,</p> <p>12. Wycięcie trzciny i trawy pomiędzy Kowalewami a Słupami w obrębie Czarnego Rowu 200 mb,</p> <p>13. Awaryjne wykonanie rowu</p>		

RAPORT Z REALIZACJI „PROGRAMU OCHRONY ŚRODOWISKA DLA GMINY SZUBIN NA LATA 2018-2021 Z PERSPEKTYWĄ NA LATA 2022-2025” ZA LATA 2020 I 2021

Lp.	Zadanie	Podmiot odpowiedzialny za realizację	Opis realizacji zadania w 2020 r.	Poniesione koszty w 2020 r.	Opis realizacji zadania w 2021 r.	Poniesione koszty w 2021 r.	Źródła finansowania
			<p>15. Usuwanie zatorów na ciekach i przepustach,</p> <p>16. Wycinka krzaków, rybakowanie gałęzi na rowie R-B 74 obręb Królikowo – 1 695 mb,</p> <p>17. Usuwanie awarii rurociągu drenarskiego w Królikowie 180 mb (15 ha),</p> <p>18. Wymiana rur w przepuście na rowie melioracyjnym w Chobielinie 8 mb,</p> <p>19. Wycinka krzaków i odmulenie rowu R-140, R-141 obręb Tur 928 mb,</p> <p>20. Wycinka krzaków i odmulenie dna rowów R-69 R-71, R-78, R-85, Obręb Chobielin na łącznym odcinku 1 249 mb, przepuły 24 mb,</p> <p>21. Wycinka krzaków i odmulenie dna rowu R-11b obręb Kornelina 453 mb przepuły 18 mb,</p> <p>22. Oczyszczenie z namułu służnierek drenarskich w Kornelinie, Wrzosach, Skupach, Żędownie, Rełkowie, Stonawach, Szaradowie, Godzimirzu, Samokłeskach Małych i Dużych, Starym Jaruzynie, Żędownie i Krótkowie - 208 szt. (937 ha),</p> <p>23. Wycinka krzaków i porządkowanie terenu na rowie R-B68 obręb Zalesie 613 mb,</p> <p>24. Wykoszenie skarp i hakowanie dna dopr. „A” Zamość - Żurczyn 3 122 mb,</p>		<p>odprowadzającego wody z drogi gminnej stanowiącej działkę nr 11/2 obręb Chomętowo 86 mb,</p> <p>14. Udrożnienie rowu odwadniającego wzdłuż drogi gminnej ul. Pałuckiej w Kowalewie 258 mb,</p> <p>15. Roboty remontowe - przełożenie rurociągu drenarskiego odprowadzającego wody z drogi gminnej - dz. nr 11/2 w Chomętowie 86 mb,</p> <p>16. Wykonanie przesunięcia płyt betonowych przy ul. Tysiąclecia w Szubinie 25 mb - 8 szt.,</p> <p>17. Wykonanie naprawy przepustu rurowego w ciągu drogi gminnej stanowiącej działkę nr 513 w Smolnikach 4 mb,</p> <p>18. Rozłożenie frezowi asfaltowych w ciągu dróg gminnych - ul. Kocyńskiej, Poziomkowej, Norwida Szubinie i ul. Włosannej w Szubinie-Wsi - 1001,</p> <p>19. Wykonanie udrożnienia drogi gminnej zlokalizowanej na dz. nr 347/4 w Wąsoszu gm. Szubin 50 mb - 300 m<sup>2</sup>,</p>		

RAPORT Z REALIZACJI „PROGRAMU OCHRONY ŚRODOWISKA DLA GMINY SZUBIN NA LATA 2018-2021 Z PERSPEKTYWĄ NA LATA 2022-2025” ZA LATA 2020 I 2021

Lp.	Zadanie	Podmiot odpowiedzialny za realizację	Opis realizacji zadania w 2020 r.	Poniesione koszty w 2020 r.	Opis realizacji zadania w 2021 r.	Poniesione koszty w 2021 r.	Źródła finansowania
			<p>25. Konserwacja doprowadzalnika „A” i doprowadzalnika „B” obiekt Gąsawka 3 820 mb,</p> <p>26. Wykoszenie skarp i odmulenie dna rowu R-C16, R-C1 Wolwark - Kowalowo 1 768 mb,</p> <p>27. Wykoszenie skarp i odmulenie dna rowu R-B 74 dz.144 Ameryczka, Szaradowo 756 mb,</p> <p>28. Wycinka krzaków, wykoszenie skarp i odmulenie dna rowu R-G 194 mb, przepust 6 m,</p> <p>29. Wykoszenie skarp, hakowanie dna rowów R-20, R-21, R-22 obręb Smolniki 2 336 mb,</p> <p>30. Wykoszenie skarp i dna row R-B83 i R-B98 obręb Królikowo 1 063 mb,</p> <p>31. Oczyszczanie z namułu przepustów rurowych obiekt Dopr. „B-1” 32 mb,</p> <p>32. Wykoszenie rowu R-B60 obręb Zalesie 6 057 mb,</p> <p>33. Konserwacja skarp i dna rowu R-B 18 obręb Pińsko 775 mb,</p> <p>34. Wykoszenie skarp i dna rowów melioracyjnych w Retkowie 1 676 mb,</p> <p>35. Wykoszenie skarp i odmulenie dna rowu R-B123 w Królikowie 675 mb.</p>		<p>20. Wykonanie równania nawieszionego piasku na terenie plaży w Wąsoszu 250 m<sup>2</sup>,</p> <p>21. Wykonanie niwelacji terenu w pasie drogowym drogi gminnej Godźmierz-Kończakowo w miejscowości Stanisławka 75 m<sup>2</sup>,</p> <p>22. Wykonanie prac na terenie Szubina polegających na:</p> <ul style="list-style-type: none"> <li>- poszerzeniu i pogłębieniu istniejącego rowu odparowującego przy ul. Tysiąclecia oraz montaż 7 szt. barierek drogowych 44 mb,</li> <li>- odnowieniu i konserwacji istniejącego rowu odparowującego w ciągu dz. nr 258/54- 120 mb,</li> </ul> <p>23. Wykonanie prac związanych z niwelacją terenu w ciągu dróg gminnych zlokalizowanych na terenie Osredka Wypoczynkowego w Wąsoszu 250 m<sup>2</sup>,</p> <p>24. Remont dróg gruntowych polegający na rozłożeniu, wbudowaniu</p>		

RAPORT Z REALIZACJI „PROGRAMU OCHRONY ŚRODOWISKA DLA GMINY SZUBIN NA LATA 2018-2021 Z PERSPEKTYWĄ NA LATA 2022-2025” ZA LATA 2020 I 2021

Lp.	Zadanie	Podmiot odpowiedzialny za realizację	Opis realizacji zadania w 2020 r.	Poniesione koszty w 2020 r.	Opis realizacji zadania w 2021 r.	Poniesione koszty w 2021 r.	Źródła finansowania
					<p>destruktu asfaltowego w ciągu dróg gminnych w Szublinie, Kotelinie i Kowalewie w ilości 425 ton,</p> <p>25. Uporządkowanie gałęzi zlokalizowanych w ciągu drogi gminnej dz. nr 48/6 w Lachowie 255 mb,</p> <p>26. Rozłożenie i wbudowanie destruktu asfaltowego w ciągu drogi gminnej w miejscowości Tur 25 ton,</p> <p>27. Roboty porządkowe w ciągu drogi gminnej stanowiącej działkę nr 277/2 w Szkoci – 2 500 m<sup>2</sup>,</p> <p>28. Wykonanie wycinki krzewów w ciągu drogi gminnej stanowiącej działkę nr 440 w Zalesiu 1 000 m,</p> <p>29. Wykonanie prac związanych z niwelacją terenu i wzmocnieniem nawierzchni placu parkingowego na terenie Urzędu Miejskiego w Szublinie – 280 m<sup>2</sup>,</p> <p>30. Wycinka krzaków, zrabkowanie gałęzi i odmulenie rowu RC-14 Smolniki 560 mb, przepusty 14 mb,</p> <p>31. Wykoszenie skarp i hakowanie dna rowu</p>		

RAPORT Z REALIZACJI „PROGRAMU OCHRONY ŚRODOWISKA DLA GMINY SZUBIN NA LATA 2018-2021 Z PERSPEKTYWĄ NA LATA 2022-2025” ZA LATA 2020 I 2021

Lp.	Zadanie	Podmiot odpowiedzialny za realizację	Opis realizacji zadania w 2020 r.	Poniesione koszty w 2020 r.	Opis realizacji zadania w 2021 r.	Poniesione koszty w 2021 r.	Źródła finansowania
					<p>R-C16 Wolwark - Kowalowo 1 860 mb,</p> <p>32. Usuwanie awarii rurociągu drenarskiego wylot dz. 48 w Królikowie 180 mb - (8 ha),</p> <p>33. Wycinka krzaków z rowu R-G12, R-G13 w Chomętowie 380 mb,</p> <p>34. Przekładanie rurociągu drenarskiego fi 250 mm w Retkowie dz. nr 73, 38 mb - (9 ha),</p> <p>35. Wycinka krzaków z rowu R, nr 13 obręb Gorzeń 125 mb,</p> <p>36. Oczyszczenie z namu studzienek drenarskich w Komellinie, Wrzosach, Słupach, Żedowie, Retkowie, Słonawach, Szaradowie, Godzimierzu, Samokleskach Małych i Dużych, Starym Jaruzynie, Żedowie i Królikowie – 276 szt. (1 438 ha),</p> <p>37. Wycinka krzaków i odmulenie rowu R-B33 w Słonawach 248 mb,</p> <p>38. Wycinka krzaków i odmulenie rowu stanowiącego działkę nr 44 i 293 obręb Słonawy 661 mb,</p> <p>39. Wykoszenie skarp, wycinka krzaków i odmulenie dna rowu</p>		

RAPORT Z REALIZACJI „PROGRAMU OCHRONY ŚRODOWISKA DLA GMINY SZUBIN NA LATA 2018-2021 Z PERSPEKTYWĄ NA LATA 2022-2025” ZA LATA 2020 I 2021

Lp.	Zadanie	Podmiot odpowiedzialny za realizację	Opis realizacji zadania w 2020 r.	Planowane koszty w 2020 r.	Opis realizacji zadania w 2021 r.	Planowane koszty w 2021 r.	Źródła finansowania
					R-B83 w Królikowie 587 mb, 40. Konserwacja rowu R-1 w Kowalewie 337 mb, 41. Wykoszenie skarp i hakowanie dna rowu R-S w Żędowie 883 mb, 42. Wycinka krzaków z rowu melioracyjnego na terenie działki nr 507/3 obręb Zamość 80 mb, 43. Wykoszenie skarp, wycinka krzaków i odmulenie dna rowu R-B 42 w Słonawach 648 mb, 44. Odmulenie rowów na terenie działki nr 621/1 obręb Królikowo 732 mb, 45. Odmulenie rowu R-Z obręb Wąsosz 585 mb, 46. Oczyszczenie z namułu przepustów rowowych 60 mb, wykoszenie i hakowanie dna rowu R-C19 Wolwark 1450 mb, 47. Konserwacja rowu R-B 38 w Słonawach 478 mb, 48. Karczowanie pni i odmulenie rowu R-S w Żędowie 260 mb, 49. Przekładanie rurociągu drenarskiego w Pińsku 85 mb - (32 ha),		

RAPORT Z REALIZACJI „PROGRAMU OCHRONY ŚRODOWISKA DLA GMINY SZUBIN NA LATA 2018-2021 Z PERSPEKTYWĄ NA LATA 2022-2025” ZA LATA 2020 I 2021

Lp.	Zadanie	Podmiot odpowiedzialny za realizację	Opis realizacji zadania w 2020 r.	Poniesione koszty w 2020 r.	Opis realizacji zadania w 2021 r.	Poniesione koszty w 2021 r.	Zródła finansowania
					50. Odmulenie rowu melioracyjnego na działce nr 633/4 w Krótkowie 622 mb, 51. Gruntowna konserwacja rowu R. 163 obręb Rynarzewo 233 mb, 52. Odmulenie rowu melioracyjnego na terenie działek nr 114/1, 115/1, 116/1, 116/2, 18/15 w Dąbrówce Słupskiej 196 mb, 53. Odmulenie rowów na terenie działki nr 232/4 obręb Załesie 380 mb, 54. Przekładanie rurociągu drenarskiego na działce nr 232/4 obręb Załesie - 235 mb (10 ha), 55. Odmulenie rowu na terenie działki nr 114/79 obręb Kołaczkowo 312 mb, 56. Wykosczenie i hakowanie dna doprowadzalnika „A” obiekt Stara Noteć 4 875 mb, 57. Oczyszczenie z namułu rurociągu drenarskiego na działce 72/8 obręb Szaradowo 56 mb (6 ha), 58. Konserwacja rowu R-B88 w Załesiu 1 650 mb, 59. Wykosczenie skarp i		

RAPORT Z REALIZACJI „PROGRAMU OCHRONY ŚRODOWISKA DLA GMINY SZUBIN NA LATA 2018-2021 Z PERSPEKTYWĄ NA LATA 2022-2025” ZA LATA 2020 I 2021

LP.	Zadanie	Podmiot odpowiedzialny za realizację	Opis realizacji zadania w 2020 r.	Poniesione koszty w 2020 r.	Opis realizacji zadania w 2021 r.	Poniesione koszty w 2021 r.	Źródła finansowania
					odmulenie dna doprowadzalnika D-1 i D-8 w Rynarzewie 450 mb, 60. Konserwacja doprowadzalnika B i A obiekt Gąsawka obręb Kornelin, Wejsławiec 3 450 mb, 61. Konserwacja rowu R.222 i doprowadzalnika D-4 w Rynarzewie 825 mb, 62. Odmulenie doprowadzalnika D w Rynarzewie 340 mb. 63. Wykoszenie skarp i hakowanie dna rowu R-B60 Zalesie 2 350 mb, 64. Odmulenie rowu R-B60 w Zalesiu 325 mb, 65. Remont przepustu fi 1000 mm - rów R.23 (Szary) 6 mb, 66. Wykoszenie skarp i hakowanie dna rowu R-G, R-G2 w Chomętowie 1 980 mb, 67. Oczyszczenie z namułu przepustów rurowych na rowach bocznych obiekt Stara Nieszc obręb Samokleski Duże i Małe 96 mb, 68. Konserwacja rowu melioracyjnego na terenie działek nr 72, 74, 75, 76, 77 w Retkowie 450 mb,		

RAPORT Z REALIZACJI „PROGRAMU OCHRONY ŚRODOWISKA DLA GMINY SZUBIN NA LATA 2018-2021 Z PERSPEKTYWĄ NA LATA 2022-2025” ZA LATA 2020 I 2021

Lp.	Zadanie	Podmiot odpowiedzialny za realizację	Opis realizacji zadania w 2020 r.	Poniesione koszty w 2020 r.	Opis realizacji zadania w 2021 r.	Poniesione koszty w 2021 r.	Źródła finansowania
					69. Wykoszenie skarp i hakowanie dna rowu R-G w Wąsosz 489 mb, 70. Przełożenie rurociągu drenarskiego na terenie działki 462 w Królikowie 50 mb - (4 ha), 71. Remont przepustów rurowych - rów R-C3 Stupy- Kowalowo 18 mb. 72. Konserwacja zastawek melioracyjnych, usuwanie zatorów, czyszczenie przepustów, itp.		
		PGW Wody Polskie	1. Wymieniono 3 zasuw na jazie, roboty przygotowawcze; 2. Wykaszano porosty; 3. Wykaszano porosty; 4. Wykonano montaż zasuw i montaż mechanizmów wyciągowych.	1. 22 694,98 zł 2. 42 787,62 zł 3. 45 053,30 zł 4. 14 874,29 zł	1. Czamy Rów, zakres: wykaszanie porostów; 2. Biała Struga, zakres: wykaszanie porostów.	1. 32 149,99 zł 2. 42 663,20 zł	Środki własne
2.	Zapobieganie powodzi i podtopieniom, a w przypadku ich wystąpienia minimalizacja skutków	Gmina, Gminna Spółka Wodna, właściciele gruntów	Przystąpienie Gminy Szubin do Lokalnego Partnerstwa Wodnego Powiatu Nakielskiego.	Koszty administracyjne	Kontynuowanie współpracy w ramach Lokalnego Partnerstwa Wodnego Powiatu Nakielskiego.	Koszty administracyjne	Środki własne
		PGW Wody Polskie	1. Objęto rz. Gąsawki mapami zagrożenia powodziowego i mapami ryzyka powodziowego; 2. Uzgodniono 2 projekty planów miejscowych; 3. Złożono 1 wniosek do projektu planu miejscowego; 4. Uzgodniono 6 projektów decyzji o warunkach	Koszty administracyjne	1. Uzgodniono 5 projektów planów miejscowych; 2. Uzgodniono 13 projektów decyzji o warunkach zabudowy i zagospodarowania terenu.	Koszty administracyjne	Środki własne

RAPORT Z REALIZACJI „PROGRAMU OCHRONY ŚRODOWISKA DLA GMINY SZUBIN NA LATA 2018-2021 Z PERSPEKTYWĄ NA LATA 2022-2025” ZA LATA 2020 I 2021

Lp.	Zadanie	Podmiot odpowiedzialny za realizację	Opis realizacji zadania w 2020 r.	Poniesione koszty w 2020 r.	Opis realizacji zadania w 2021 r.	Poniesione koszty w 2021 r.	Źródła finansowania
			zabudowy i zagospodarowania terenu.				
3.	Kształtowanie współpracy ze wszystkimi instytucjami wpływającymi na jakość wód, wspieranie edukacji ekologicznej w zakresie racjonalnej gospodarki wodami i jej ochrony przed zanieczyszczeniem	Gmina, zarządca sieci wodociągowej, WIOŚ, właściciele nieruchomości	<ol style="list-style-type: none"> <li>Przystąpienie Gminy Szubin do Lokalnego Partnerstwa Wodnego Powiatu Nakleńskiego i uczestniczenie w pracach roboczych partnerstwa.</li> <li>Działania promocyjne w zakresie rozpowszechnienia programów związanych z racjonalnym gospodarowaniem wodami, w tym umieszczenie na stronie: <a href="http://www.szubin.pl">www.szubin.pl</a> stałej zakładki dotyczącej m.in. takich programów jak: STOP SUSZY czy MOJA WODA.</li> </ol>	Koszty administracyjne	<ol style="list-style-type: none"> <li>Kontynuowanie współpracy w ramach Lokalnego Partnerstwa Wodnego Powiatu Nakleńskiego, udział w inicjatywach na rzecz Wojewódzkiej Rady Partnerstw Wodnych.</li> <li>Działania promocyjne w zakresie rozpowszechnienia programów związanych z racjonalnym gospodarowaniem wodami, w tym umieszczenie na stronie : <a href="http://www.szubin.pl">www.szubin.pl</a> stałej zakładki dotyczącej m.in. takich programów jak: STOP SUSZY czy MOJA WODA</li> </ol>	Koszty administracyjne	Środki własne

Źródło: Opracowanie własne

Tabela 15. Stopień realizacji zadań w obszarze gospodarka wodno-ściekowa

Lp.	Zadanie	Podmiot odpowiedzialny za realizację	Opis realizacji zadania w 2020 r.	Poniesione koszty w 2020 r.	Opis realizacji zadania w 2021 r.	Poniesione koszty w 2021 r.	Źródła finansowania
1	2	3	4	5	6	7	8
1.	Kontynuacja rozbudowy i modernizacji infrastruktury związanej z zaopatrzeniem w wodę	Gmina, zarządca sieci wodociągowej	Kontynuowano rozwój infrastruktury wodociągowej: budowa, rozbudowa, modernizacja, sieci wodociągowej, wyposażenie SUW, zbiornika retencyjnego, modernizacja hydroformi, studni głębinowej, budowa zbiornika retencyjnego wody.	843 663,83 zł	Kontynuowano rozwój infrastruktury wodociągowej: budowa, rozbudowa, modernizacja sieci wodociągowej, wyposażenie SUW, modernizacja SUW	818 077,96 zł	Środki własne
2.	Kontynuacja rozbudowy i modernizacji infrastruktury związanej z odprowadzaniem ścieków komunalnych i przemysłowych oraz wód opadowych i roztopowych	Gmina, właściciele nieruchomości, zarządca sieci kanalizacyjnej	Zlikwidowano 50 zbiorników bezodpływowych. Kontynuowano rozwój infrastruktury kanalizacyjnej: zakup pomp do ścieków, wyposażenie oczyszczalni ścieków, budowa kanalizacji sanitarnej, deszczowej. Dokonanie przeglądu Aglomeracji Szubin – podjęcie uchwały ustanawiającej nowy obszar i granice Aglomeracji.	Koszt własny właścicieli nieruchomości 906 141,96 zł	Zlikwidowano 25 zbiorników bezodpływowych. Kontynuowano rozwój infrastruktury kanalizacyjnej: budowa sieci kanalizacyjnej sanitarnej, deszczowej, wyposażenie oczyszczalni ścieków, budowa przepompowni ścieków	Koszt własny właścicieli nieruchomości 196 208,81 zł	Środki własne
3.	Kontynuacja kontroli odprowadzania ścieków i gospodarowania wodą	Gmina, zarządca oczyszczalni ścieków, PGW Wody Polskie, WIOŚ	W 2020 r. łącznie skontrolowano, w ramach kontroli terenowych 627 nieruchomości. Podczas kontroli pouczono i przekazano informacje: w zakresie racjonalnego gospodarowania wodami i jej ochrony przez zanieczyszczeniami, małej retencji wodnej (np. program "Moja woda") w zakresie przeciwdziałania zanieczyszczeniom wód. Przeprowadzono również kontrole administracyjne w zakresie:	Koszty administracyjne	W 2021 r. łącznie skontrolowano, w ramach kontroli terenowych ok. 200 nieruchomości (m.in. Królikowo, Wąsosz, Żędówc). Podczas kontroli pouczono i przekazano informacje: w zakresie racjonalnego gospodarowania wodami i jej ochrony przez zanieczyszczeniami, małej retencji wodnej (np. program "Moja woda") w zakresie przeciwdziałania zanieczyszczeniom wód.	Koszty administracyjne	Środki własne

RAPORT Z REALIZACJI „PROGRAMU OCHRONY ŚRODOWISKA DLA GMINY SZUBIN NA LATA 2018-2021 Z PERSPEKTYWĄ NA LATA 2022-2025” ZA LATA 2020 I 2021

Lp.	Zadanie	Podmiot odpowiedzialny za realizację	Opis realizacji zadania w 2020 r.	Poniesione koszty w 2020 r.	Opis realizacji zadania w 2021 r.	Poniesione koszty w 2021 r.	Źródła finansowania
			<p>a) użytkownika przydomowych oczyszczalni ścieków - 46,</p> <p>b) podłączenia nieruchomości do sieci kanalizacyjnej: ok. 110 (Tur, Zalesie).</p> <p>Ustalenie podmiotów zobowiązanych do uiszczania opłaty retencyjnej, celem ograniczenia powierzchni uszczelnionych na terenie gminy Szubin – 8 podmiotów.</p>		<p>Przeprowadzono również kontrole administracyjne w zakresie:</p> <p>a) użytkownika przydomowych oczyszczalni ścieków - 32,</p> <p>b) Podłączenia nieruchomości do sieci kanalizacyjnej: ok. 200 (Kowalewo, Szubin).</p> <p>Ustalenie podmiotów zobowiązanych do uiszczania opłaty retencyjnej, celem ograniczenia powierzchni uszczelnionych na terenie gminy Szubin – podmiotów – 6 podmiotów.</p>		
4.	Kontynuacja działań mających na celu racjonalne zużycie wody	Gmina, zarządca sieci wodociągowej, właściciele nieruchomości, szkoły	Promowanie na stronie: <a href="http://www.szubin.pl">www.szubin.pl</a> informacji o programach służących racjonalnemu gospodarowaniu wodami: „MOJA WODA”, „STOP SUSZY”. Program przeciwdziałania niedoborowi wody (PPNW).	Koszty administracyjne	Promowanie na stronie: <a href="http://www.szubin.pl">www.szubin.pl</a> informacji o programach służących racjonalnemu gospodarowaniu wodami: „MOJA WODA”, „STOP SUSZY”. Program przeciwdziałania niedoborowi wody (PPNW).	Koszty administracyjne	Środki własne
5.	Stać kontrola jakości wody oraz informowanie społeczeństwa o jakości wody pitnej i wody w miejscach wyznaczonych do kąpiel	Gmina, zarządca sieci wodociągowej, WIOŚ,	<ol style="list-style-type: none"> <li>Bieżące informowanie mieszkańców o jakości wody przeznaczonej do spożycia przez ludzi poprzez umieszczenie na stronie: <a href="http://www.bip.szubin.pl">www.bip.szubin.pl</a> bieżących komunikatów w tej sprawie.</li> <li>Wykonanie badań wody na kąpielisku w Wąsoszu</li> </ol>	<ol style="list-style-type: none"> <li>Koszty administracyjne</li> <li>1 053,87 zł brutto</li> </ol>	<ol style="list-style-type: none"> <li>Bieżące informowanie mieszkańców o jakości wody przeznaczonej do spożycia przez ludzi poprzez umieszczenie na stronie: <a href="http://www.bip.szubin.pl">www.bip.szubin.pl</a> bieżących komunikatów w tej sprawie.</li> <li>Wykonanie 3 badań wody na kąpielisku w Wąsoszu w dniach: 5 lipca 2021 r., 26 lipca 2021 r. oraz 16 sierpnia 2021 r. zgodnie z zatwierdzonym harmonogramem pobrań próbek wody przez Państwowy Powiatowy</li> </ol>	<ol style="list-style-type: none"> <li>Koszty administracyjne</li> <li>1 079,70 zł brutto.</li> </ol>	—

RAPORT Z REALIZACJI „PROGRAMU OCHRONY ŚRODOWISKA DLA GMINY SZUBIN NA LATA 2018-2021 Z PERSPEKTYWĄ NA LATA 2022-2025” ZA LATA 2020 I 2021

Lp.	Zadanie	Podmiot odpowiedzialny za realizację	Opis realizacji zadania w 2020 r.	Poniesione koszty w 2020 r.	Opis realizacji zadania w 2021 r.	Poniesione koszty w 2021 r.	Źródła finansowania
					Inspektorat Sanitarny w Nakle nad Notecią,		
		PPIS w Nakle nad Notecią	Kontrolowano jakość wody oraz informowano społeczeństwo o jakości wody pitnej i wody w miejscach wyznaczonych do kąpiel.	539,00 zł	Kontrolowano jakość wody oraz informowano społeczeństwo o jakości wody pitnej i wody w miejscach wyznaczonych do kąpiel.	1 170,00 zł	Środki własne
		WIOŚ w Bydgoszczy, GIOS	Prowadzono monitoring jakości wód powierzchniowych i podziemnych na terenie gminy.	Koszty administracyjne	Prowadzono monitoring jakości wód powierzchniowych i podziemnych na terenie gminy.	Koszty administracyjne	Środki własne

Źródło: Opracowanie własne

Tabela 16. Stopień realizacji zadań w obszarze zasoby geologiczne

Lp.	Zadania	Podmiot odpowiedzialny za realizację	Opis realizacji zadania w 2020 r.	Poniesione koszty w 2020 r.	Opis realizacji zadania w 2021 r.	Poniesione koszty w 2021 r.	Źródła finansowania
1	2	3	4	5	6	7	8
1.	Działania administracyjne i organizacyjne mające na celu właściwe gospodarowanie przestrzenią	Gmina	<p>Realizowano bieżące sporządzanie miejscowych planów zagospodarowania przestrzennego, prowadzenie prac nad projektem nowego studium uwarunkowań i kierunków zagospodarowania przestrzennego gminy Szubin oraz rozwój lokalnego systemu informacji przestrzennej.</p> <p>1) Miejscowy plan zagospodarowania przestrzennego dla północnej części miasta Szubina, gmina Szubin uchwała nr XVI/149/20 Rady Miejskiej w Szubinie;</p> <p>2) Miejscowy plan zagospodarowania przestrzennego dla zachodniej części wsi Wrzosey, gmina Szubin uchwała nr XVI/150/20 Rady Miejskiej w Szubinie z dnia 20 lutego 2020 r.;</p> <p>3) Miejscowy plan zagospodarowania przestrzennego dla terenu części wsi Zalesie i Szaradowo, gmina Szubin uchwała nr XVI/151/20 Rady Miejskiej w Szubinie z dnia 20 lutego 2020 r.;</p> <p>4) Miejscowy plan zagospodarowania przestrzennego dla terenu między ul. Sienkiewicza, a ul. Wiejską w Szubinie, gm. Szubin uchwała nr XVI/152/20 Rady Miejskiej w Szubinie z dnia 20 lutego 2020 r.;</p> <p>5) Miejscowy plan zagospodarowania przestrzennego dla terenu działek nr 47/6, 47/8, 30/12, 51/1, 51/2 i 50/7 w Szubinie-Wsi, gmina Szubin uchwała nr XVI/163/20 Rady Miejskiej w Szubinie z dnia 8 kwietnia 2020 r.</p>	69 003,00 zł	<p>Realizowano bieżące sporządzanie miejscowych planów zagospodarowania przestrzennego, prowadzenie prac nad projektem nowego studium uwarunkowań i kierunków zagospodarowania przestrzennego gminy Szubin oraz rozwój lokalnego systemu informacji przestrzennej.</p> <p>1) Miejscowy plan zagospodarowania przestrzennego w obrębach ewidencyjnych: Ciężkowo, Wrzosey i Retkowo, gmina Szubin uchwała nr XXXII/274/21 Rady Miejskiej w Szubinie z dnia 25 marca 2021 r.;</p> <p>2) Miejscowy plan zagospodarowania przestrzennego dla terenu położonego w zachodniej części wsi Kowalewo, gmina Szubin uchwała nr XXXVIII/327/21 Rady Miejskiej w Szubinie z dnia 30 września 2021 r.;</p> <p>3) Miejscowy plan zagospodarowania przestrzennego dla terenu pomiędzy ulicą Wybudowanie, a 700-lecia w Rynarzewie, gmina Szubin uchwała nr XXXVIII/323/21 Rady Miejskiej w Szubinie z dnia 30 września 2021 r.</p>	58 425,00 zł	Środki własne

RAPORT Z REALIZACJI „PROGRAMU OCHRONY ŚRODOWISKA DLA GMINY SZUBIN NA LATA 2018-2021 Z PERSPEKTYWĄ NA LATA 2022-2025” ZA LATA 2020 I 2021

Lp.	Zadanie	Podmiot odpowiedzialny za realizację	Opis realizacji zadania w 2020 r.	Pozosione koszty w 2020 r.	Opis realizacji zadania w 2021 r.	Pozosione koszty w 2021 r.	Źródła finansowania
2.	Rekultywacja obszarów zdegradowanych	Gmina	<p>Podpisano umowę OŚiR nr 149/2020 dotyczącą prac z zakresu gospodarki leśnej pn.: „Przygotowanie gleby pod przyszłe odnowienia terenów leśnych w miejscowościach Ciężkowo, Królikowo, Wolwark uszkodzonych po nawalnicy wraz z przygotowaniem gleby pod nowo nasadzenia na nieczynnym składowisku odpadów komunalnych w miejscowości Godzimirz.” Celem realizacji tego zadania było między innymi wprowadzenie roślinności leśnej na terenie działek nr 66/1 i 66/2 położonych w miejscowości Godzimirz, na których znajduje się nieczynne składowisko odpadów komunalnych. Projekt rekultywacji terenu byłego składowiska określał sposób jego zagospodarowania w kierunku gospodarki leśnej.</p> <p>Wydano 2 opinie na rekultywację kopalni. Dokonano 2 uzgodnień na wydobywanie kopalni.</p> <p>Prowadzono działania monitoringowe na zamkniętym składowisku odpadów w Godzimirzu, tj. zlecano badanie wody podziemnej przy składowisku odpadów oraz wykonywano dwukrotne badanie wody w ciągu roku.</p>	51 242,76 zł	<p>Podpisano umowę OŚiR nr 18/2021 dotyczącą prac z zakresu gospodarki leśnej pn.: „Odnowienie terenów leśnych w miejscowości Ciężkowo, Królikowo, Wolwark uszkodzonych po nawalnicy oraz zalesie nieczynnego składowiska w Godzimirzu.” Wykonanie nowych nasadzeń, gradzenie powierzchni leśnych oraz wykonanie odchwaszczenia metodą koszenia lub oprysku chemicznego. Dodatkowo pielęgnowano powierzchnię leśną oraz przygotowano glebę pod przyszłe poprawki - talerzownie).</p> <p>Celem realizacji tego zadania była kontynuacja działań poprzez wprowadzenie roślinności leśnej na terenie działek nr 66/1 i 66/2 położonych w miejscowości Godzimirz, na których znajduje się nieczynne składowisko odpadów komunalnych. Projekt rekultywacji terenu byłego składowiska określał sposób jego zagospodarowania w kierunku gospodarki leśnej.</p> <p>Prowadzono również działania monitoringowe na zamkniętym składowisku odpadów w Godzimirzu, tj. zlecano badanie wody podziemnej przy składowisku odpadów, wykonywano dwukrotne badanie wody w ciągu roku.</p> <p>Wydano 5 opinii na rekultywację kopalni. Dokonano 1 uzgodnienia na wydobywanie kopalni.</p>	106 920,00 zł	Środki własne
		właściciele gruntów, Starosta, Marszałek	—	3 003,66 zł	3 077,46 zł	—	

Źródło: Opracowanie własne

Tabela 17. Stopień realizacji zadań w obszarze gleby

Lp.	Zadania	Podmiot odpowiedzialny za realizację	Opis realizacji zadania w 2020 r.	Poniesione koszty w 2020 r.	Opis realizacji zadania w 2021 r.	Poniesione koszty w 2021 r.	Źródła finansowania
1	2	3	4	5	6	7	8
1.	Przeciwdziałanie zanieczyszczeniu gleb, właściwa i cicha ochrona w mpzp oraz systematyczna ocena jakości gleb	Gmina, właściciele gruntów, WIOS	Zorganizowany został odbiór odpadów z folii rolniczych, siatki i sznurka do owijania balotów, opakowań po nawozach oraz opakowań i worków typu Big Bag od rolników z gminy Szubin. Zebrano 182,16 Mg odpadów od 150 rolników. Bieżące kontrole w zakresie nielegalnego zrzutu ścieków do gleby – 3 szt. Promowanie zasad Programu azotanowego wśród producentów rolnych – strona <a href="http://www.szubin.pl">www.szubin.pl</a>	88 529,76 zł Koszty administracyjne	Bieżące kontrole w zakresie nielegalnego zrzutu ścieków do gleby. Promowanie zasad Programu azotanowego wśród producentów rolnych – strona <a href="http://www.szubin.pl">www.szubin.pl</a>	Koszty administracyjne	NFOŚiGW w Warszawie; Środki własne
		ODR	Zorganizowano porady i szkolenia oraz udzielano informacji w zakresie dobrych praktyk rolniczych.	b.d.	Zorganizowano porady i szkolenia oraz udzielano informacji w zakresie dobrych praktyk rolniczych.	b.d.	Środki własne

Źródło: Opracowanie własne

Tabela 18. Stopień realizacji zadań w obszarze gospodarka odpadami i zapobieganie powstawaniu odpadów

Lp.	Zadanie	Podmiot odpowiedzialny za realizację	Opis realizacji zadania w 2020 r.	Poniesione koszty w 2020 r.	Opis realizacji zadania w 2021 r.	Poniesione koszty w 2021 r.	Źródła finansowania
1	2	3	4	5	6	7	8
1.	Doskonalenie systemu odbioru odpadów komunalnych, w tym rozwój selektywnej zbiórki	Gmina, RIPOK	<p>Odbiór, transport, odzysk i unieszkodliwienie odpadów komunalnych z nieruchomości oraz PSZOK przez firmę REMONDIS.</p> <p>Realizacja przez Gminę wymagań dotyczących selektywnej zbiórki odpadów komunalnych: odebranie 7 957,1 Mg odpadów bezpośrednio z nieruchomości oraz 1 694,18 Mg w PSZOK.</p> <p>Na terenie Gminy Szubin funkcjonuje Punkt Selektywnej Zbiórki Odpadów Komunalnych (PSZOK), gdzie mieszkańcy gminy mogli oddać następujące frakcje odpadów komunalnych: chemikalia, akumulatory i baterie, meble i inne odpady wielkogabarytowe, zużyte opony, popiół, odpady ulegające biodegradacji, odpady budowlane i rozbiórkowe, zużyty sprzęt elektryczny i elektroniczny. Od września 2020 r. został rozszerzony katalog odpadów jakie mieszkańcy mogą oddać w PSZOK o: odzież, opakowania z papieru i tektury, opakowania z tworzywa sztucznych, opakowania ze szkła, odpadów niekwalifikujących się do odpadów medycznych powstałych w gospodarstwie domowym w wyniku przyjmowania produktów leczniczych w formie iniekcji i prowadzenia monitoringu poziomu substancji w krwi, w szczególności igieł i strzykawek. W aptekach położonych na terenie gminy i miasta Szubin oraz w budynku Urzędu Miejskiego w Szubinie mieszkańcy, do specjalnie przygotowanych pojemników, mogą oddać przeterminowane leki.</p> <p>Ponadto:</p> <ul style="list-style-type: none"> <li>— przekazano do utylizacji padłe na terenie miasta i gm. Szubin dzikie zwierzęta (jelenie, sarny, dziki).</li> </ul>	5 190 678,86 zł	<p>Odbiór, transport, odzysk i unieszkodliwienie odpadów komunalnych z nieruchomości oraz PSZOK przez firmę REMONDIS.</p> <p>Realizacja przez Gminę wymagań dotyczących selektywnej zbiórki odpadów komunalnych: odebranie 8 523,56 Mg odpadów bezpośrednio z nieruchomości oraz 1 684,36 Mg w PSZOK.</p> <p>Gmina Szubin spełnia wszystkie wymagania dotyczące selektywnej zbiórki odpadów komunalnych zawarte w Rozporządzeniu Ministra Środowiska z dnia 29 grudnia 2016 roku w sprawie szczegółowego sposobu selektywnego zbierania wybranych frakcji odpadów.</p> <p>Na terenie Gminy Szubin funkcjonuje Punkt Selektywnej Zbiórki Odpadów Komunalnych (PSZOK), gdzie mieszkańcy gminy mogli oddać następujące frakcje odpadów komunalnych: chemikalia, akumulatory i baterie, meble i inne odpady wielkogabarytowe, zużyte opony, popiół, odpady ulegające biodegradacji, odpady budowlane i rozbiórkowe, zużyty sprzęt elektryczny i elektroniczny, odzież, opakowania z papieru i tektury, opakowania z tworzywa sztucznych, opakowania ze szkła, odpadów niekwalifikujących</p>	7 035 081,63 zł	Srodki własne
				36 800,00 zł		48 708,00 zł	

RAPORT Z REALIZACJI „PROGRAMU OCHRONY ŚRODOWISKA DLA GMINY SZUBIN NA LATA 2018-2021 Z PERSPEKTYWĄ NA LATA 2022-2025” ZA LATA 2020 I 2021

Lp.	Zadanie	Podmiot odpowiedzialny za realizację	Opis realizacji zadania w 2020 r.	Poniesione koszty w 2020 r.	Opis realizacji zadania w 2021 r.	Poniesione koszty w 2021 r.	Źródła finansowania
			<ul style="list-style-type: none"> <li>--- zlecono zakup modułowych koszy do segregacji odpadów w budynku Urzędu Miejskiego w Szubinie - zlecono podstawięcie kontenera w Chomętowie, wywóz odpadów z ul. Kocyńskiej,</li> <li>--- zlecono odbiór odpadów w związku z akcją sprzątanie świata,</li> <li>--- zlecono wykonanie pomiarów geodezyjnych oraz określenie ilości nawiezionych mas ziemnych - zlecono wykonanie tablic informacyjnych na PSZOK, mapy aglomeracji Szubin - wprowadzono do elektronicznego obiegu dokumentów na platformie EPUJAP aktualnie obowiązującą deklarację za odpady komunalne.</li> </ul>		<p>się do odpadów medycznych powstałych w gospodarstwie domowym w wyniku przyjmowania produktów leczniczych w formie iniekcji i prowadzenia monitoringu poziomu substancji we krwi, w szczególności igieł i strzykawek. W aptekach położonych na terenie gminy i miasta Szubin oraz w budynku Urzędu Miejskiego w Szubinie mieszkańcy, do specjalnie przygotowanych pojemników, mogą oddać przeterminowane leki.</p> <p>Ponadto</p> <ul style="list-style-type: none"> <li>--- przekazano do utylizacji padle na terenie miasta i gm. Szubin dzikie zwierzęta (jelenie, sarny, dziki),</li> <li>--- zlecono odbiór odpadów w związku z akcją sprzątanie świata.</li> </ul>		
					Wspieranie działań zapobiegających powstawaniu zanieczyszczeń i odpadów oraz ochrona powierzchni ziemi	13 815,22 zł	Środki własne
					Wywóz odpadów wielkogabarytowych w miejscowościach: Chraplewo, Łachowo, Samokłęski Duże, Szkocja, Słupy, Zamość.	15 267,22 zł	Środki własne
					Transport odpadów wielkogabarytowych, podstawięcie kontenerów, uporządkowanie terenu poprzez usunięcie drzew itp.,	14 196,06 zł	
2.	Zapewnienie funkcjonowania regionalnej instalacji przetwarzania odpadów	Gmina, RIPOK	Realizacja przez Gminę wymagań dotyczących selektywnej zbiórki odpadów komunalnych.	5 190 678,86 zł	Realizacja przez Gminę wymagań dotyczących	7 035 081,63 zł	Środki własne

RAPORT Z REALIZACJI „PROGRAMU OCHRONY ŚRODOWISKA DLA GMINY SZUBIN NA LATA 2018-2021 Z PERSPEKTYWĄ NA LATA 2022-2025” ZA LATA 2020 I 2021

Lp.	Zadanie	Podmiot odpowiedzialny za realizację	Opis realizacji zadania w 2020 r.	Poniesione koszty w 2020 r.	Opis realizacji zadania w 2021 r.	Poniesione koszty w 2021 r.	Źródła finansowania
	komunalnych oraz punktu selektywnej zbiórki odpadów komunalnych		Na terenie Gminy Szubin funkcjonuje Punkt Selektywnej Zbiórki Odpadów Komunalnych (PSZOK), gdzie mieszkańcy gminy mogli oddać następujące frakcje odpadów komunalnych: chemikalia, akumulatory i baterie, meble i inne odpady wielkogabarytowe, zużyte opony, popiół, odpady ulegające biodegradacji, odpady budowlane i rozbiórkowe, zużyty sprzęt elektryczny i elektroniczny. Od września 2020 r. został rozszerzony katalog odpadów jakie mieszkańcy mogą oddać w PSZOK o: odzież, opakowania z papieru i tektury, opakowania z tworzywa sztucznych, opakowania ze szkła, odpadów niekwalifikujących się do odpadów medycznych powstałych w gospodarstwie domowym w wyniku przyjmowania produktów leczniczych w formie iniekcji i prowadzenia monitoringu poziomu substancji we krwi, w szczególności igieł i strzykawek. W aptekach położonych na terenie gminy i miasta Szubin oraz w budynku Urzędu Miejskiego w Szubinie mieszkańcy, do specjalnie przygotowanych pojemników, mogą oddać przeterminowane leki.	36 900,00 zł (PSZOK obsługa punktu).	selektywnej zbiórki odpadów komunalnych. Na terenie Gminy Szubin funkcjonuje Punkt Selektywnej Zbiórki Odpadów Komunalnych (PSZOK), gdzie mieszkańcy gminy mogli oddać następujące frakcje odpadów komunalnych: chemikalia, akumulatory i baterie, meble i inne odpady wielkogabarytowe, zużyte opony, popiół, odpady ulegające biodegradacji, odpady budowlane i rozbiórkowe, zużyty sprzęt elektryczny i elektroniczny, odzież, opakowania z papieru i tektury, opakowania z tworzywa sztucznych, opakowania ze szkła, odpadów niekwalifikujących się do odpadów medycznych powstałych w gospodarstwie domowym w wyniku przyjmowania produktów leczniczych w formie iniekcji i prowadzenia monitoringu poziomu substancji we krwi, w szczególności igieł i strzykawek. W aptekach położonych na terenie gminy i miasta Szubin oraz w budynku Urzędu Miejskiego w Szubinie mieszkańcy, do specjalnie przygotowanych pojemników, mogą oddać przeterminowane leki.	48 708,00 zł (PSZOK obsługa punktu).	
3.	Wspieranie właścicieli nieruchomości w zakresie usuwania wyrobów zawierających azbest oraz właściwego unieszkodliwienia tych odpadów	Gmina, właściciele nieruchomości i przedsiębiorcy	Unieszkodliwiono 205,83 Mg wyrobów zawierających azbest.	80 842,00 zł	Unieszkodliwiono 161,9 Mg wyrobów zawierających azbest.	68 304,00 zł	Środki własne; WFOŚiGW w Toruniu

RAPORT Z REALIZACJI „PROGRAMU OCHRONY ŚRODOWISKA DLA GMINY SZUBIN NA LATA 2018-2021 Z PERSPEKTYWĄ NA LATA 2022-2025” ZA LATA 2020 I 2021

Lp.	Zadanie	Podmiot odpowiedzialny za realizację	Opis realizacji zadania w 2020 r.	Poniesione koszty w 2020 r.	Opis realizacji zadania w 2021 r.	Poniesione koszty w 2021 r.	Źródła finansowania
4.	Kontrola w zakresie prawidłowego gospodarowania odpadami	Gmina	<p>Przeprowadzono 6 kontroli dotyczących nielegalnego składowania odpadów.</p> <p>Uruchomiono procedury administracyjne mające na celu nakłonienie właścicieli nieruchomości do wypełnienia obowiązku złożenia deklaracji zgodnie z ilością osób zamieszkujących daną nieruchomość.</p> <p>W związku z powyższym przygotowano 63 wezwania mające na celu wyjaśnienie faktycznej ilości osób zamieszkujących daną nieruchomość.</p> <p>Prowadzono również działania monitoringowe na zamkniętym składowisku odpadów w Godzimirzu, tj. zlecano badanie wody podziemnej przy składowisku odpadów, wykonywano dwukrotne badanie wody w ciągu roku.</p>	<p>Koszty administracyjne</p> <p>3 003,68 zł</p>	<p>Przeprowadzono 6 kontroli dotyczących nielegalnego składowania odpadów.</p> <p>Uruchomiono procedury administracyjne mające na celu nakłonienie właścicieli nieruchomości do wypełnienia obowiązku złożenia deklaracji zgodnie z ilością osób zamieszkujących daną nieruchomość. W związku z powyższym przygotowano 115 wezwań mających na celu wyjaśnienie faktycznej ilości osób zamieszkujących daną nieruchomość.</p> <p>Uruchomiono procedury administracyjne mające na celu kontrolę przedsiębiorców w zakresie zagospodarowania odpadów komunalnych.</p> <p>W związku z powyższym przygotowano 205 wezwań mających na celu wyjaśnienie tej kwestii.</p> <p>Prowadzono również działania monitoringowe na zamkniętym składowisku odpadów w Godzimirzu, tj. zlecano badanie wody podziemnej przy składowisku odpadów, wykonywano dwukrotne badanie wody w ciągu roku.</p>	<p>Koszty administracyjne</p> <p>3 077,46 zł</p>	Środki własne
		WIOS	—	—	—	—	—
5.	Intensyfikacja edukacji ekologicznej promującej minimalizację powstawania odpadów i właściwego postępowania z nimi oraz prowadzenie skutecznej kampanii informacyjno-edukacyjnej w tym zakresie	Gmina, RIPOK	<p>Prowadzono kampanię informacyjno-edukacyjną poprzez zamieszczanie niezbędnych informacji na stronach internetowych, profilach w mediach społecznościowych jak również prowadząc zbiórki do odpowiednio oznakowanych pojemników i do właściwie opisanych worków.</p>	—	<p>Prowadzono kampanię informacyjno-edukacyjną poprzez zamieszczanie niezbędnych informacji na stronach internetowych, profilach w mediach społecznościowych jak również prowadząc zbiórki do odpowiednio oznakowanych pojemników i do właściwie opisanych worków.</p>	—	—

RAPORT Z REALIZACJI „PROGRAMU OCHRONY ŚRODOWISKA DLA GMINY SZUBIN NA LATA 2018-2021 Z PERSPEKTYWĄ NA LATA 2022-2025” ZA LATA 2020 I 2021

Lp.	Zadanie	Podmiot odpowiedzialny za realizację	Opis realizacji zadania w 2020 r.	Poniesione koszty w 2020 r.	Opis realizacji zadania w 2021 r.	Poniesione koszty w 2021 r.	Źródło finansowania
6.	Likwidacja problemu nielegalnego spalania odpadów	Gmina, WIOŚ	Przeprowadzono 6 postępowań w sprawie usunięcia odpadów z miejsc nieprzeznaczonych do ich składowania,	—	Przeprowadzono 8 postępowań w sprawie usunięcia odpadów z miejsc nieprzeznaczonych do ich składowania,	—	—

Źródło: Opracowanie własne

Tabela 19. Stopień realizacji zadań w obszarze zasoby przyrodnicze

Lp.	Zadanie	Podmiot odpowiedzialny za realizację	Opis realizacji zadania w 2020 r.	Poniesione koszty w 2020 r.	Opis realizacji zadania w 2021 r.	Poniesione koszty w 2021 r.	Źródła finansowania
1	2	3	4	5	6	7	8
1.	Pielęgnacja i ochrona zieleni urządzonej	Gmina	Wykonane zostały cięcia pielęgnacyjne oraz cięcia zachowawcze 399 szt. drzew. W ramach prac pielęgnacyjnych wykonano następujące prace: nadawano koronom drzew odpowiedni kształt, usuwano suche i polamane gałęzie, usuwano odrosty korzeniowe i na pniu, usuwano gałęzie krzyżujące się lub spróchniałe, oczyszczano i wygładzano miejsce po cięciu, zabezpieczano rany po uszkodzeniach mechanicznych. Ukwiecenie miasta	43 592,00 zł	Wykonane zostały cięcia pielęgnacyjne oraz cięcia zachowawcze 399 szt. drzew. W ramach prac pielęgnacyjnych wykonano następujące prace: nadawano koronom drzew odpowiedni kształt, usuwano suche i polamane gałęzie, usuwano odrosty korzeniowe i na pniu, usuwano gałęzie krzyżujące się lub spróchniałe, oczyszczano i wygładzano miejsce po cięciu, zabezpieczano rany po uszkodzeniach mechanicznych. Ukwiecenie miasta. Utrzymanie czystości i porządku na terenie skweru w Szubinie m.in. wypełnienie terenu, uzupełnienie brakującej roślinności.	42 015,48 zł	---
2.	Rozwój terenów czynnych biologicznie (nasadzenia, parki)	Gmina	Nasadzono 13 szt. drzew z gat. lipa drobnolistna oraz 15 szt. drzew z gat. klon zwyczajny na terenie miasta i sołectw. Realizowano usługi polegające na usunięciu i podcięciu drzew oraz usunięciu jemioly na terenie miasta i gminy Szubin.	35 477,20 zł	Nasadzono 125 szt. drzew na terenie sołectw i miasta Szubin. Nasadzono łącznie: 7 szt. jarzębu szwedzkiego, 30 szt. klonu zwyczajnego i 88 szt. lipy drobnolistnej. Wykonane zostały nowe nasadzenia 52 szt. drzew wzdłuż pasa drogowego nowoprojektowanej drogi ul. Ratuszowej. Krzewy w ilości 3 350 szt. zostały nasadzone na rondzie dla rowerów przy ul. Tysiąclecia oraz na rondzie Dypczyńskiego. Realizowano usługi polegające na usuwaniu drzew oraz frezowaniu korzeni na terenie miasta i gminy Szubin.	54 169,40 zł	Środki własne
3.	Ochrona terenów i obiektów będących formami ochrony przyrody	Gmina, RDOŚ	Zlikwidowano pomnik przyrody z gat. dąb szypułkowy (usługi usunięcia dokonano w 2021 roku) w parku przy ul. Nakieleskiej oraz zlikwidowano i usunięto pomnik przyrody z gat. dąb szypułkowy w Małych Rudach.	1 200,00 zł	Dokonano usunięcia drzewa z gat. dąb szypułkowy w parku przy ul. Nakieleskiej, który był pomnikiem przyrody i został zgłoszony uchwałą w 2020 r. Dokonano przeglądu pomników przyrody oraz użytków ekologicznych w celu przygotowania aktualizacji uchwał.	12 000 zł	Środki własne
4.	Właściwe gospodarowanie zasobami leśnymi	Gmina, właściciele lasów prywatnych	Przygotowanie gleby pod przyszłe odnowienia terenów leśnych w miejscowości Ciężkowo, Królikowo, Wolwark	51 242,76 zł	Odnowienie terenów leśnych w miejscowości Ciężkowo, Królikowo, Wolwark	106 920,00 zł	Środki własne

RAPORT Z REALIZACJI „PROGRAMU OCHRONY ŚRODOWISKA DLA GMINY SZUBIN NA LATA 2018-2021 Z PERSPEKTYWĄ NA LATA 2022-2025” ZA LATA 2020 I 2021

Lp.	Zadanie	Podmiot odpowiedzialny za realizację	Opis realizacji zadania w 2020 r.	Poniesione koszty w 2020 r.	Opis realizacji zadania w 2021 r.	Poniesione koszty w 2021 r.	Źródła finansowania
			uszkodzonych po nawalnicy oraz zalesie nieczynnego składowiska w Godzimirzu. Zostały wykonane prace polegające na oprysku terenu leśnego, czyszczeniu powierzchni leśnej z zalegającego surowca drzewnego oraz mulczowanie surowca drzewnego pozostawionego na powierzchni leśnej, a także wykonanie orki z pogłębiaczem.		uszkodzonych po nawalnicy oraz zalesie nieczynnego składowiska w Godzimirzu. Wykonanie nowych nasadzeń, gradzenie powierzchni leśnych oraz wykonanie odchwaszczenia metodą koszenia lub oprysku chemicznego. Dodatkowo pielęgnowano powierzchnię leśną oraz przygotowano glebę pod przyszłe poprawki - telerowanie)		
		Nadleśnictwo Szubin	Nadleśnictwo Szubin realizowało w 2020 roku gospodarowanie zasobami leśnymi zgodnie z obowiązującym Planem Urządzenia lasu na lata 2014-2023 oraz obowiązującymi przepisami prawa związanymi z gospodarką leśną i ochroną przyrody.	6 013 707,54 zł	Nadleśnictwo Szubin realizowało w 2021 roku gospodarowanie zasobami leśnymi zgodnie z obowiązującym Planem Urządzenia lasu na lata 2014-2023 oraz obowiązującymi przepisami prawa związanymi z gospodarką leśną i ochroną przyrody.	5 350 819,49 zł	Środki własne

Źródło: Opracowanie własne

Tabela 20. Stopień realizacji zadań w obszarze zagrożenia poważnymi awariami

Lp.	Zadanie	Podmiot odpowiedzialny za realizację	Opis realizacji zadania w 2020 r.	Poniesione koszty w 2020 r.	Opis realizacji zadania w 2021 r.	Poniesione koszty w 2021 r.	Źródła finansowania
1	2	3	4	5	6	7	8
1.	Zapobieganie poważnym awariom przemysłowym	Gmina	Współdziałano w zakresie wdrażania nowych technologii oraz doskonalenia systemu zarządzania kryzysowego i edukacji mieszkańców na wypadek wystąpienia poważnej awarii poprzez udoskonalenie systemu powiadomień SMS oraz aplikacji mobilnej AMM System „BLISKO”. Usługa ta zawiera grupę wiadomości „ostrzeżenia”, gdzie wysyłane są informacje dot. zdarzeń pogodowych takich jak: ulewna deszcz, silne wiatry, obfite opady śniegu, wysokie temperatury, burze, podtopienia itp.	6 641,11 zł	Współdziałano w zakresie wdrażania nowych technologii oraz doskonalenia systemu zarządzania kryzysowego i edukacji mieszkańców na wypadek wystąpienia poważnej awarii poprzez udoskonalenie systemu powiadomień SMS oraz aplikacji mobilnej AMM System „BLISKO”. Usługa ta zawiera grupę wiadomości „ostrzeżenia”, gdzie wysyłane są informacje dot. zdarzeń pogodowych takich jak: ulewna deszcz, silne wiatry, obfite opady śniegu, wysokie temperatury, burze, podtopienia itp.	—	Środki własne
		WIOŚ, Policja, Straż Pożarna <sup>14</sup> , właściciel przedsiębiorstwa, zarządzanie kryzysowe	—	—	—	—	—
2.	Doposażenie wyspecjalizowanych jednostek w sprzęt do wykrywania i dokładnej lokalizacji miejsca awarii, likwidacji i analizy skutków zdarzenia	Gmina, właściciele przedsiębiorstw	Udzielano dofinansowań oraz zakup sprzętu dla jednostek straży pożarnej. Wsparto: OSP Słonawy, Królikowo, Rynarzewo, Ciężkowo, Chomętowo, Tur, Wąsosz, Szubin.	50 230,41 zł	Udzielano dofinansowań oraz zakup sprzętu dla jednostek straży pożarnej. Gmina Szubin w 2021 r. złożyła zamówienie na zakup oraz dostawę fabrycznie nowych urządzeń: 3 kompletów DSP52BS firmy DIGITEX z radiotelefon Kenwood NX3720, Modułu SWA3 firmy DIGITEX oraz Radiotelefonu Kenwood NX3720. Przedmiotowe zestawy DSP52BS zostały zamontowane w jednostkach Ochotniczej Straży Pożarnej w: Szublinie, Rynarzewie i Turze. Dodatkowo w jednostce Ochotniczej Straży Pożarnej w Królikowie zamontowano radiotelefon wraz z odpowiednim modulem do nowo zamontowanej syreny elektronicznej.	43 683,12 zł 22 412,00 zł	Środki własne

Źródło: Opracowanie własne

<sup>14</sup> Na terenie gminy Szubin brak jest Zakładów ZZR i ZDR. PSP Nakło nad Notecią w związku z tym nie realizowało zadań w tym zakresie.

## **4. Ocena realizacji programu ochrony środowiska w okresie od 2020 do 2021**

Założeniem w tworzeniu programów ochrony środowiska jest, aby ich realizacja doprowadziła do poprawy stanu środowiska naturalnego, zapewniła skuteczne mechanizmy chroniące środowisko przed degradacją oraz efektywne zarządzanie środowiskiem.

Na podstawie zgromadzonych i przedstawionych w rozdziale 3 niniejszego Raportu informacje na temat zadań przyjętych do realizacji w Programie Ochrony Środowiska dla Gminy Szubin na lata 2018-2021 z perspektywą na lata 2022-2025, stwierdzić należy, że realizacja założeń dokumentów przebiega prawidłowo, a co za tym idzie, działania przyczyniają się do poprawy stanu środowiska na terenie gminy. Ponadto część zadań zaplanowana została również do realizacji w przyszłych latach lub jest realizowana przez dłuższy okres. Jednocześnie należy zauważyć, że niektóre z działań mają charakter ciągły i powinny być kontynuowane w kolejnych latach.

### **PODSUMOWANIE WYKONANIA ZADAŃ W RAMACH PROGRAMU OCHRONY ŚRODOWISKA DLA GMINY SZUBIN NA LATA 2018-2021 Z PERSPEKTYWĄ NA LATA 2022-2025**

#### **Obszar interwencji: Ochrona klimatu i jakości powietrza:**

W ramach zapewnienia dobrej jakości powietrza atmosferycznego na terenie gminy Szubin w latach 2020-2021:

- wykonywano termomodernizację budynków użyteczności publicznej,
- zmieniono sposób ogrzewania świetlicy wiejskiej oraz remizy OSP w Rynarzewie na kocioł gazowy,
- wydano decyzje o środowiskowych uwarunkowaniach w ilości 10 szt. dotyczących farm fotowoltaicznych,
- przyznano dotację na wymianę łącznie 222 szt. kotłów tzw. „kopciuchów” na ekologiczne systemy grzewcze,
- wprowadzano zapisy w mpzp, a także w studium uwarunkowań i kierunków zagospodarowania dotyczące zasad stosowania odnawialnych źródeł energii oraz wydawano decyzję o środowiskowych uwarunkowaniach i pomocy w procedurze budowy instalacji wykorzystujących odnawialne źródła energii,
- realizowano przedsięwzięcie polegające na budowie nowego źródła kogeneracyjnego z silnikami gazowymi,
- udostępniano w Internecie bieżące dane pomiarów jakości powietrza,
- w miejscowościach Szubin, Rynarzewo, Kowalewo, Smolniki, Zamość i Kołaczkowo przeprowadzono kontrole oraz wystosowano pisma związane z problemem nadmiernego zadymiania,

- wykonywano na bieżąco: mycie i sprzątanie przystanków, opróżnianie koszy ulicznych, sprzątanie mechaniczne ulic po zimie, uprzążanie padłych zwierząt,
- modernizowano drogi gminne oraz infrastrukturę około drogową,
- realizowano założenia Programu „Czyste Powietrze”,
- wzięto udział w konkursie EKO-ORŁY 2020 w kategorii Ochrona powietrza – Lider Czystego powietrza,
- prowadzono edukację ekologiczną oraz propagowano działania proekologiczne.

GIOŚ prowadził monitoring jakości powietrza w zakresie stężenia wartości średniorocznych zanieczyszczeń na obszarze gminy, natomiast Zarząd Dróg Powiatowych i Zarząd Dróg Wojewódzkich realizowały bieżące utrzymanie czystości na drogach publicznych powiatowych i wojewódzkich,

Zadania te przyczyniły się do poprawy jakości powietrza na terenie gminy oraz wpłynęły na zwiększenie wykorzystania odnawialnych źródeł energii. Miało to pozytywny wpływ na ograniczenie emisji zanieczyszczeń do atmosfery na jej obszarze oraz podniesienie świadomości ekologicznej mieszkańców.

#### **Obszar interwencji: Zagrożenia hałasem:**

W ramach ochrony przed hałasem realizowane były przede wszystkim modernizację i przebudowy dróg publicznych, uruchomienie autobusowej linii komunikacyjnej oraz budowy ścieżek rowerowych, które miały na celu ograniczenie emisji hałasu komunikacyjnego.

#### **Obszar interwencji: Pola elektromagnetyczne:**

W ramach ochrony przed działaniem promieniowania elektromagnetycznego na terenie gminy w roku 2021 prowadzono monitoring pól elektromagnetycznych. Badania wykonywane były na stanowiskach w Szubinie przy ul. Rynek 3 i Ogrodowej. Pomiar wykazały, że rejestrowane natężenia pól elektromagnetycznych utrzymują się na niskich poziomach.

#### **Obszar interwencji: Gospodarowanie wodami:**

W ramach gospodarowania wodami wykonywane były bieżące konserwacje rowów melioracyjnych, jazów na rzekach i wykaszanie porostów. Wiele prac konserwacyjnych realizowanych było przez Gminą Spółkę Wodną. Prowadzone były także prace robocze w ramach Lokalnego Partnerstwa Wodnego Powiatu Nakielskiego.

Ponadto PGW Wody Polskie RZGW w Bydgoszczy prowadziło działania mające na celu zapobiegania powodzi i podtopieniom.

Na obszarze gminy Szubin w latach 2020-2021 monitoringiem objęto 4 rzeki: Biała Struga o kodzie JCWP PLRW6000171883689 (w punkcie pomiarowo-kontrolnym ujście do Gąsawki

stwierdzono słaby stan ekologiczny), Gąsawka od wypływu z jeziora Sobiejuskiego o kodzie JCWP PLRW60002518836779 (w punkcie pomiarowo-kontrolnym poniżej jeziora Sobiejuskiego stwierdzono zły potencjał ekologiczny), Gąsawka od jeziora Sobiejuskiego do ujścia o kodzie JCWP PLRW6000241883699 (w punkcie pomiarowo-kontrolnym ujście do Noteci stwierdzono zły potencjał ekologiczny) oraz Noteć od Górnego Kanału Noteci do Kanału Bydgoskiego o kodzie PLRW600024188379 (w punkcie pomiarowo-kontrolnym powyżej Nakła, Chobielin Młyn stwierdzono słaby potencjał ekologiczny).

Na obszarze gminy zlokalizowany jest punkt monitoringu Sieci Obserwacyjno-Badawczej Wód Podziemnych nr 690 (wg MONBADA). Wyniki badań wód podziemnych przeprowadzone w powyższym punkcie na terenie gminy Szubin w roku 2020 i 2021 wykazały zły stan wód podziemnych (V klasa końcowa dla wartości średnich).

**Obszar interwencji: Gospodarka wodno-ściekowa:**

W ramach gospodarki wodno-ściekowej działania w powyższym obszarze koncentrowały się na bieżącym utrzymaniu istniejącej infrastruktury wodno-kanalizacyjnej poprzez m.in. rozbudowę i modernizację infrastruktury wodno-ściekowej oraz badania jakości wody. Ponadto prowadzone były również kontrole nieruchomości w zakresie odprowadzania ścieków i gospodarowania wodą. Działania te przyczyniają się do zmniejszenia negatywnego oddziaływania gospodarki ściekowej na środowisko naturalne oraz poprawiają czystość wód i gleb. Ich realizacja przyczynia się również do podniesienia standardu życia mieszkańców gminy i zapewnienie odpowiedniej jakości dostaw wody do gospodarstw domowych.

**Obszar interwencji: Zasoby geologiczne:**

W ramach obszaru interwencji zasobów geologicznych na terenie gminy w latach 2020-2021 prowadzono bieżące działania administracyjne w zakresie sporządzania miejscowych planów zagospodarowania przestrzennego, prac nad projektem nowego studium uwarunkowań i kierunków zagospodarowania przestrzennego gminy Szubin oraz rozwoju lokalnego systemu informacji przestrzennej. Ponadto prowadzone były również działania związane z rekultywacją obszarów zdegradowanych tj. przygotowaniem gleby pod nowe nasadzenia na nieczynnym składowisku odpadów komunalnych w miejscowości Godzimierz oraz monitoring powyższego obszaru.

**Obszar interwencji: Gleby:**

W ramach obszaru interwencji: gleby, na terenie gminy w latach 2020-2021 przeprowadzone zostały przez Kujawsko-Pomorski Ośrodek Doradztwa Rolniczego w Minikowie działania dla rolników i mieszkańców wsi w zakresie upowszechniania dobrych praktyk rolniczych oraz rozwoju systemu doradztwa rolniczego. Ponadto zorganizowany został odbiór odpadów z folii

rolniczych, siatki i sznurka do owijania balotów, opakowań po nawozach oraz opakowań i worków typu Big Bag od rolników z gminy Szubin.

Działania te miały na celu ochronę gleb i zapobieganie jej degradacji poprzez niewłaściwe praktyki rolnicze.

**Obszar interwencji: Gospodarka odpadami i zapobieganie powstawaniu odpadów:**

W obszarze interwencji: gospodarka odpadami i zapobieganie powstawaniu odpadów Gmina realizowała selektywną zbiórkę odpadów komunalnych, prowadzono akcje sprzątania świata. Od września 2020 r. został rozszerzony katalog odpadów, jakie mieszkańcy mogą oddać w PSZOK. Ponadto wspierano właścicieli nieruchomości w zakresie usuwania wyrobów zawierających azbest oraz właściwego unieszkodliwienia tych odpadów oraz przeprowadziła kontrole dotyczące nielegalnego składowania odpadów. Uruchomione zostały również procedury administracyjne mające na celu nakłonienie właścicieli nieruchomości do wypełnienia obowiązku złożenia deklaracji zgodnie z ilością osób zamieszkujących daną nieruchomość. Prowadzono również monitoring byłego składowiska odpadów.

Działania te wpłynęły na prawidłowe gospodarowanie odpadami na terenie gminy. Obszar ten wywiera ogromny wpływ na stan środowiska przyrodniczego, bezpośrednio wpływając na jego wszystkie elementy (m.in. powietrze atmosferyczne, wody, powierzchnię ziemi, faunę i florę). W związku z tym należy nie tylko zapobiegać powstawaniu odpadów, ale również wprowadzać odpowiednie metody ich segregacji, w celu możliwości ich późniejszego odzysku lub unieszkodliwienia.

**Obszar interwencji: Zasoby przyrodnicze:**

W ramach obszaru interwencji: zasoby przyrodnicze Gmina zwiększyła powierzchnię terenów zielonych, tj. wykonała nowe zasadzenia drzew i krzewów, cięcia pielęgnacyjne oraz przygotowała gleby pod przyszłe odnowienia terenów leśnych w miejscowościach Ciężkowo, Królikowo i Wolwark. Zlikwidowano również 1 pomnik przyrody. Z kolei Nadleśnictwo Szubin gospodarowało zasobami leśnymi zgodnie z obowiązującym Planem Urządzania lasu na lata 2014-2023 oraz obowiązującymi przepisami prawa związanymi z gospodarką leśną i ochroną przyrody.

**Obszar interwencji: Zagrożenia poważnymi awariami:**

W latach 2020-2021 wspierano jednostki OSP poprzez m.in. wyposażenie w sprzęt do prowadzenia akcji ratowniczych i usuwania skutków katastrof lub poważnych awarii oraz zakup pojazdów specjalnych ochrony przeciwpożarowej dla tych jednostek. Sprawny sprzęt, którym dysponują jednostki, zapewnia odpowiednie bezpieczeństwo oraz szybkość reagowania

podczas wystąpienia zagrożenia. Wsparte zostały jednostki: OSP Słonawy, OSP Królikowo, OSP Rynarzewo, OSP Ciężkowo, OSP Chomętowo, OSP Tur, OSP Wąsosz, OSP Szubin.

Stąd działanie to ma również pozytywny wpływ na środowisko, chroniąc i minimalizując negatywne skutki wystąpienia nieplanowanych zagrożeń. Ponadto Gmina współdziałała w zakresie wdrażania nowych technologii oraz doskonalenia systemu zarządzania kryzysowego i edukacji mieszkańców na wypadek wystąpienia poważniejszej awarii poprzez udoskonalenie systemu powiadomień SMS oraz aplikacji mobilnej AMM System „BLISKO”.

GMINA SZUBIN  
ul. Kcyńska 12, 89-200 Szubin  
NIP 558-172-32-33

BURMISTRZ  
  
Mariusz Piotrkowski

## 5. Spis tabel i rysunków

Tabela 1. Położenie gminy Szubin według regionalizacji fizycznogeograficznej Polski .....	6
Tabela 2. Lasy i grunty leśne na terenie gminy Szubin .....	6
Tabela 3. Charakterystyka użytków ekologicznych zlokalizowanych na terenie gminy Szubin .....	13
Tabela 4. Wynikowe klasy strefy kujawsko-pomorskiej dla poszczególnych zanieczyszczeń uzyskane w ocenie rocznej za lata 2020 i 2021 dokonanej z uwzględnieniem kryteriów ustanowionych w celu ochrony zdrowia ludzi .....	18
Tabela 5. Wynikowe klasy strefy kujawsko-pomorskiej dla poszczególnych zanieczyszczeń uzyskane w ocenie rocznej za lata 2020 i 2021 dokonanej z uwzględnieniem kryteriów ustanowionych w celu ochrony roślin .....	18
Tabela 6. Wartości stężeń średniorocznych w roku kalendarzowym 2021 na obszarze gminy Szubin	20
Tabela 7. Wyniki pomiarów pól elektromagnetycznych w Szubinie w 2021 r. ....	23
Tabela 8. Charakterystyka jednolitych części wód powierzchniowych na terenie gminy Szubin .....	25
Tabela 9. Charakterystyka punktu monitoringu wód podziemnych zlokalizowanego na terenie gminy Szubin .....	30
Tabela 10. Wyniki badań wód podziemnych na terenie gminy Szubin w roku 2020 i 2021 .....	30
Tabela 11. Stopień realizacji zadań w obszarze ochrona klimatu i jakości powietrza .....	33
Tabela 12. Stopień realizacji zadań w obszarze zagrożenia hałasem .....	41
Tabela 13. Stopień realizacji zadań w obszarze pola elektromagnetyczne .....	44
Tabela 14. Stopień realizacji zadań w obszarze gospodarowanie wodami .....	46
Tabela 15. Stopień realizacji zadań w obszarze gospodarka wodno-ściekowa .....	57
Tabela 16. Stopień realizacji zadań w obszarze zasoby geologiczne .....	60
Tabela 17. Stopień realizacji zadań w obszarze gleby .....	62
Tabela 18. Stopień realizacji zadań w obszarze gospodarka odpadami i zapobieganie powstawaniu odpadów .....	63
Tabela 19. Stopień realizacji zadań w obszarze zasoby przyrodnicze .....	68
Tabela 20. Stopień realizacji zadań w obszarze zagrożenia poważnymi awariami .....	70
Rysunek 1. Położenie gminy Szubin na tle województwa kujawsko-pomorskiego i powiatu nakielskiego .....	5
Rysunek 2. Mapa obszarów leśnych na terenie gminy Szubin .....	7
Rysunek 3. Położenie obszaru chronionego krajobrazu Jezior Żędowskich na terenie gminy Szubin	10
Rysunek 4. Położenie Obszarów Natura 2000 na terenie gminy Szubin (dyrektywa siedliskowa) .....	12
Rysunek 5. Położenie Obszaru Natura 2000 Dolina Środkowej Noteci i Kanału Bydgoskiego na terenie gminy Szubin .....	13
Rysunek 6. Położenie użytków ekologicznych na terenie gminy Szubin .....	14
Rysunek 7. Jednolite części wód powierzchniowych na terenie gminy Szubin .....	24
Rysunek 8. Położenie gminy Szubin na tle JCWPd nr 35, 42 i 43 .....	29

## SPRAWOZDANIE Z DZIAŁALNOŚCI ŚWIETLIC WIEJSKICH ZAJĘCIA, SPOTKANIA, IMPREZY, FESTYNY, UROCZYŚTOŚCI OD 1.01.DO 30.06.2022 ROKU

### **CIEŻKOWO**

**Zajęcia i spotkania organizowane dla dzieci i młodzieży:** W świetlicy odbywały się zajęcia, zabawy i gry dla dzieci i młodzieży pod opieką pracownika świetlicy:

- zajęcia plastyczne 1 x w tyg. 6 osób
- zabawy i gry 1 x w tyg. - 5 osób
- pisanki batikowe zajęcia prowadzone przez instruktora SzDK – 20 osób

**Zebrania i spotkania dla dorosłych:**

- zajęcia dla dorosłych - ozdoby wielkanocne – 8 osób
- zebranie sprawozdawczo-wyborcze - KGW-16 osób
- zajęcia dla dorosłych - 11 osób
- zebrania KGW - 8 osób
- zebranie zarządu OSP – 10 osób
- zebranie sprawozdawcze OSP – 20 osób

### **CHOMĘTOWO**

**Zajęcia, spotkania i imprezy dla dzieci:**

W świetlicy odbywały się zajęcia, zabawy i gry dla dzieci i młodzieży pod opieką pracownika świetlicy:

- Ferie zimowe – 5 spotkań - 50 osób
- tenis stołowy - 12 spotkań - 55 osób
- zajęcia plastyczne – 25 spotkań, w których uczestniczyło 142 osoby
- zajęcia teatralno-muzyczne – „Baza dzieci aktywnych” – MGOPS – 20 spotkań - 200 osób
- gry planszowe, labirynty, zagadki – 13 spotkań - 65 osób
- Powitanie Wiosny (ognisko) – 13 osób
- Dzień Matki - 25 osób
- Festyn rodzinny “Święto Chomętowa” – około 150 osób

**Zajęcia, spotkania i zebrania dla dorosłych:**

- zebranie Banku Spółdzielczego – 8 osób.
- zebranie OSP – 16 osób.
- spotkanie KGW - 3 spotkania - 35 osób

### **CHRAPLEWO**

**Zajęcia i spotkania organizowane dla dzieci i młodzieży.**

W świetlicy prowadzone były zajęcia, zabawy i gry dla dzieci i młodzieży przez pracownika świetlicy, uczestniczyło w nich ok. 3 - 5 dzieci na jednym spotkaniu w stałych zajęciach.

- zajęcia dla dzieci 2-3 x w tyg. – ok. 5 osób

### **DĄBRÓWKA SŁUPSKA**

**Zajęcia, spotkania i imprezy dla dzieci:**

W świetlicy odbywały się zajęcia, zabawy i gry dla dzieci i młodzieży pod opieką pracownika świetlicy:

- codziennie około 12 osób tenis stołowy, gry planszowe, w karty, kolorowanie lub malowanie farbami lub lepienie plasteliną
- 14 lutego - serduszka na Walentynki - 6 osób
- codziennie około 12 osób tenis stołowy w karty ,warcaby kolorowanie lub PS3
- warsztaty muzyczne -30 osób
- warsztaty - ozdoby i stroiki na Wielkanoc -25 osób
- warsztaty muzyczne - 30 osób
- Dzień dziecka -50 osób

- codziennie około 5 osób kolorowanie, malowanie farbami, warszaty gry codziennie około 8 osób
- warszaty plastyczne -15 osób

#### **Zajęcia i spotkania i zebrania dla dorosłych:**

- zebrania KGW - 2 spotkania uczestniczyło 13 osób
- zebrania sołeckie - 2 spotkania uczestniczyło 40 osób
- Dzień Kobiet - 25 osób

#### **KOŁACZKOWO**

##### **Zajęcia i spotkania organizowane dla dzieci i młodzieży:**

- gry stolikowe - 8 spotkań – 33 osoby

##### **Zebrania i spotkania dla dorosłych:**

- Zespół „Kołaczkowianki” - 25 spotkań – 272 osoby
- pozostałe odwiedziny – 15 osób

#### **KORNELIN**

Prace porządkowe w Świetlicy i na ternie świetlicy.

- warszaty pisanek prowadzone przez instruktora SzDK - 20 osób

#### **KRÓLIKOWO**

##### **Zajęcia, spotkania i imprezy dla dzieci:**

W świetlicy prowadzone były zajęcia plastyczne, zabawy i gry dla dzieci i młodzieży przez pracownika świetlicy, uczestniczyło w nich ok. 6-8 osób na jednym spotkaniu w stałych zajęciach.

- zajęcia w ferie -10 osób
- Dzień Dziecka-100 osób

##### **Zebrania i spotkania dla dorosłych:**

- zebrania KGW- 25 osób
- zebrania rady sołeckiej -7 osób
- zebrania strażackie -20 osób

#### **RYNARZEWO**

##### **Zajęcia i spotkania organizowane dla dzieci i młodzieży:**

- zajęcia plastyczne dla dzieci –19 spotkań – 164 osoby
- Dzień Matki organizowane [przez Szkołę Podstawową - 1 spotkanie - 80 osób

##### **Zebrania, spotkania, zajęcia dla dorosłych:**

- zajęcia seniorów „ Aktywni razem” - 55 spotkań – 958 osób
- spotkania Kapeli Ludowej – 20 spotkań – 116 osób
- spotkanie Kółka Rękodzieła dla dorosłych – 22 spotkania – 247 - osób
- spotkanie sołeckie – 2 spotkania – 50 osób
- zebranie walne Ochotniczej Straży Pożarnej z Rynarzewa –1 spotkanie – 40 osób
- zebranie Klubu Seniora – 4 spotkania – 130 osób
- spotkanie KGW – 57 spotkań – 127 osób
- Koncert walentynkowy – 1 spotkanie- 41 osób
- Spotkanie z pracownikiem urzędu(wypełnianie wniosków) – 1 spotkanie- 40 osób
- Zespół Miler – 13 spotkań- 55 osób
- Kiermasz Ciast – 1 spotkanie – 50 osób
- Spotkanie Seniorów- bezpieczeństwo na drodze- 1 spotkanie -25 osób
- Koncert Charytatywny- 1 spotkanie- 30 osób
- Spotkanie integracyjne Klubu Seniora- 1 spotkanie- 50 osób
- Majówka z Wrakami – 1 spotkanie – 50 osób
- Zajęcia taneczne - 5 spotkań – 65 osób

#### **SAMOKŁĘSKI DUŻE**

### **Zajęcia i spotkania organizowane dla dzieci i młodzieży:**

- ogłoszenie konkursu „Jak wyglądają Samokłęski Duże zimą”- 16 osób
- spotkanie sołeckie – 24 osoby
- spotkanie KGW – 22 osoby
- ogłoszenie konkursu „Jak wyglądają Samokłęski Duże Wiosną” – 16 osób
- spotkanie rady sołeckiej – 9 osób

### **SŁONAWY**

#### **Zajęcia i spotkania organizowane dla dzieci i młodzieży:**

W świetlicy prowadzone były zajęcia plastyczne, zabawy i gry dla dzieci i młodzieży przez pracownika świetlicy:

- zajęcia sportowe 2 spotkania – 13 osób
- zajęcia plastyczne - 66 spotkań – 289 osób
- zajęcia z collage - 11 spotkań - 65 osób
- zajęcia z origami - 3 spotkania- 18 osób
- zajęcia rękodzieło - 10 -73 osoby
- zabawy zimowe - 2 spotkania -12 osób
- eksperymenty 2 razy po 6 osób
- gry planszowe i stolikowe 5 razy po 5 osób
- zabawy na świeżym powietrzu - 5 spotkań - 34 osoby
- Ognisko - 1 x- 10 osób
- art terapia - 1 x 6 osób
- Ikebana - 2 spotkania - 12 osób
- Dzień dziecka - 10 osób
- wesołe zabawy 2 spotkania - 12 osób

### **STARY JARUŻYN**

#### **Zajęcia i spotkania organizowane dla dzieci i młodzieży:**

- Dzień Matki - ok 40 osób
- Dzień Dziecka - ok. 50 osób

#### **Zebrania, spotkania, zajęcia dla dorosłych:**

- zebrania KGW - 4 spotkania - 65 osób
- warsztaty kulinarne - 1 x 20 osób
- zabawa ostatekowa - 1 x 50 osób
- zajęcia - palmy wielkanocne - 1 x 10 osób
- Świecenie koszyków Wielkanocnych 1x 40 osób

### **TUR**

#### **Zebrania, spotkania, zajęcia dla dorosłych:**

- zebranie Stowarzyszenie Nasze Brzózki 2 spotkania - 40 s0b
- Cykliczne spotkania z rękodziełem KGW Brzózki
- Zebrania KGW - 2 spotkania - 22 osoby
- zebranie sołeckie - 24 osoby
- Spotkanie OSP TUR z Burmistrzem - 19 osób
- zebranie wspólnoty mieszkaniowej - 21 osób
- Zebranie Stowarzyszenia Nasze Brzózki
- Spotkanie organizacyjne z w sprawie dożynek - 26 osób
- Rozpoczęcie projektu Akademia Aktywności III w gminie Szubin dla mieszkank Turu
- Zabawa karnawałowa Stowarzyszenia Nasze Brzózki
- Dzień Kobiet Stowarzyszenia Nasze Brzózki - 24 osoby
- Dzień Kobiet KGW TUR oraz panie z rękodzieła dla dorosłych - 14 osób
- Dzień Kobiet KGW BRZÓZKI - 22 osoby
- DZIEŃ STRAŻAKA - 26 osób

- Integracyjny wieczorek taneczny Stowarzyszenia Nasze Brzózki - 50 osób
- wynajmy sali na potrzeby sołectwa - 40 Osb
- Muzeum Szklany Tur odwiedziło - 68 osób

### **WAŚOSZ**

W Świetlicy odbywały się;

- Spotkanie Gwiazdkowe dl dzieci 36 osób
- Dzień Babci i Dziadka 1 x 22 osoby
- taniec Zumba - 4 spotkania - 40 osób
- zajęcia rękodzieła prowadzone przez instruktora SzDK - 9 osób
- stroiki wielkanocne 1 x 7 osób
- rozgrywki w tenis stołowego - 4 osoby
- spotkanie Dzień Matki 1 x 21 osób
- Festyn z okazji Dnia Dziecka - ok 50 osób

### **ZAMOŚĆ**

**Zajęcia i spotkania organizowane dla dzieci i młodzieży:**

W świetlicy prowadzone były:

- zajęcia plastyczne, tenis stołowy, piłkarzyki dla dzieci, młodzieży i dorosłych, w których uczestniczyło 40 osób
- nauka gry na gitarze i ukulele - 24 spotkań x 12 osób
- warsztaty rodzinne ceramiki 1 x w m-c x - 18 osób

**Zebrania, zajęcia, spotkania dla dorosłych:**

- zajęcia Fitness 20 spotkań - 200 osób
- wykłady UTW - 8 spotkań x - 27 osób
- zajęcia Klubu Aktywni razem - 60 spotkań x 12 osób
- spotkanie Ligi Kobiet Polskich - 8 spotkań x 22 osoby
- spotkanie integracyjne Klubu Seniora 3 spotkania - 180 osób
- zebranie integracyjne Lux Rynarzewo Uczniowskiego Klubu Sportowego -10 osób

### **ŻĘDOWO**

W świetlicy prowadzone były zajęcia plastyczne, zabawy i gry dla dzieci i młodzieży przez pracownika świetlicy:

- zajęcia plastyczne - 8 osób na jednym spotkaniu
- gry planszowe i zajęcia ruchowe ok. 8 osób
- zajęcia manualne - ok. 8 osób na jednym spotkaniu
- Dzień Matki - 50 osób
- Dzień Dziecka - 10 osób

Sporządził: MB