

Protokół nr 44/22
z posiedzenia Komisji Budżetu, Finansów i Rozwoju Gospodarczego
Rady Miejskiej w Szubinie
25 maja 2022 r.
/data/



W środę 25 maja 2022 roku w godz. od 10:45 do 11:30 odbyło się posiedzenie Komisji Budżetu, Finansów i Rozwoju Gospodarczego Rady Miejskiej w Szubinie pod przewodnictwem pani Teresy Stachowiak.

W związku z obecną sytuacją epidemiczną posiedzenie komisji odbyło się w trybie zdalnym.

Członkowie komisji zostali poinformowani o posiedzeniu mailowo przez pracownika biura rady.

W zdalnym posiedzeniu uczestniczyli członkowie komisji w składzie:

1. Stachowiak Teresa - Przewodnicząca Komisji;
2. Kasprzak Remigiusz;
3. Kaszewski Tomasz;
4. Rynarzewski Robert;
5. Wołnik Andrzej.

W zdalnym posiedzeniu komisji uczestniczyli ponad to:

1. Mariusz Piotrkowski - Burmistrza Szubina,
2. Wioletta Borys-Stachowiak – Zastępca Burmistrza Szubina,
3. Wioletta Martek – Skarbnik,
4. Beata Woźniak – Radna Rady Miejskiej w Szubinie.

Tematem posiedzenia było:

Porządek posiedzenia:

1. Analiza wykonania budżetu za I kwartał 2022 roku.
2. Omówienie materiałów na sesję z zakresu działalności komisji.
3. Sprawy bieżące.

Protokolantem na posiedzeniu był **pan Robert Rynarzewski**.

Przewodnicząca komisji pani **Teresa Stachowiak** przywitała wszystkich serdecznie i przedstawiła porządek posiedzenia. Porządek posiedzenia został / ~~nie został~~* przyjęty bez zastrzeżeń. ~~Zastrzeżenia stanowią załącznik nr do protokołu.~~

Na podstawie listy obecności stanowiącej załącznik nr 1 do protokołu stwierdzono / ~~nie stwierdzono~~* quorum członków komisji wymagane do opiniowania projektów uchwał Rady Miejskiej.

Przewodnicząca przedstawiła protokół nr 43/22 z poprzedniego posiedzenia komisji.
Protokół przyjęto bez uwag / z uwagami*. Uwagi stanowią załącznik nr... do protokołu.

Omawiane tematy posiedzenia:

W pierwszej kolejności pani skarbnik Wioleta Martek omówiła szczegółowo zmiany w projekcie uchwały zmieniającej uchwałę w sprawie uchwalenia budżetu gminy Szubin na 2022 rok (projekt 11) oraz w projekcie uchwały zmieniającej wieloletnią prognozę finansową gminy Szubin (projekt 10). Uwag nie było.

W kolejnej części posiedzenia omówiono informację dot. wysokości umorzeń podatków za 2021 rok. Informację przyjęto bez uwag.

Radni dyskutowali nad analizą wykonania budżetu za I kwartał 2022 roku. Analizę omówił i udzielił odpowiedzi na pytania członków komisji, pan Burmistrz Szubina Mariusz Piotrkowski.

W następnej kolejności omówiono raport wraz z wynikiem konsultacji społecznych projektu „Strategii Rozwoju Miasta i Gminy Szubin na lata 2022-2030”. Raport omówił i udzielił odpowiedzi na pytania członków komisji pan Burmistrz Szubina Mariusz Piotrkowski. Pan Radny Tomasz Kaszewski zapytał o kontynuację możliwości otrzymania dotacji na wymianę pieca. Odpowiedzi udzielił pan Burmistrz Szubina Mariusz Piotrkowski.

W głosowaniu nad opinią raportu wraz z wynikiem konsultacji społecznych projektu „Strategii Rozwoju Miasta i Gminy Szubin na lata 2022-2030” nie uczestniczył pan radny Tomasz Kaszewski.

Sprawy bieżące i wnioski wysunięte przez Komisję.

Lp.	Treść wniosku / sprawy	Uwagi
1.		
2.		

Głosowanie w sprawie opinii nad projektami uchwał.

Lp.	Tytuł projektu uchwały	Głosowanie		
		za	przeciw	wstrzymał się
1.	zmieniająca uchwałę w sprawie wieloletniej prognozy finansowej gminy Szubin. (projekt_10)	5	-	-
2.	zmieniająca uchwałę w sprawie uchwalenia budżetu gminy Szubin na 2022 rok. (projekt_11)	5	-	-

Omówione informacje/analizy/sprawozdania itp.


Lp.	Tytuł	przyjęto	nie przyjęto
1.	Analiza wykonania budżetu za I kwartał 2022 roku.	5	-
2.	Informacja dot. wysokości umorzeń podatków za 2021 rok.	5	-
3.	Raport wraz z wynikiem konsultacji społecznych projektu „Strategii Rozwoju Miasta i Gminy Szubin na lata 2022-2030”.	4	-

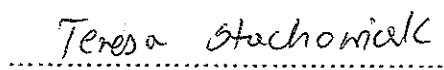
Po wyczerpaniu porządku posiedzenia przewodnicząca komisji podziękowała wszystkim za obecność i zakończyła spotkanie.

Na tym posiedzenie komisji oraz protokół zakończono.

Protokolant

Przewodnicząca Komisji


.....
(imię i nazwisko)


.....
(imię i nazwisko)

* niepotrzebne skreślić

Wykaz załączników do protokołu

Lp.	Nazwa załącznika
1.	Analiza wykonania budżetu za I kwartał 2022 roku.
2.	Informacja dot. wysokości umorzeń podatków za 2021 rok.
3.	Raport wraz z wynikiem konsultacji społecznych projektu „Strategii Rozwoju Miasta i Gminy Szubin na lata 2022-2030”.

OGÓLNE DANE Z WYKONANIA BUDŻETU GMINY
ZA I KWARTAŁ 2022 ROKU

Wyszczególnienie	Plan wg uchwał Rady na 2022 rok po zmianach	Wykonanie	% wykonania	Skutki obniżenia górnych stawek	Udzielone ulgi odroczenia umorzenia
DOCHODY OGÓŁEM w tym:	122 525 024,92	40 525 380,36	33,08%	487 565,00	288 568,38
Dochody majątkowe z tego:	4 527 777,44	1 095 829,98	24,20%		
ze sprzedaży majątku, przekształcenia wieczystego użytkowania w prawo własności i odszkodowanie za tereny przejęte pod inwestycje	1 190 300,00	861 204,61	72,35%		
z tytułu dotacji celowych, środków na dofinansowanie własnych inwestycji i dotacji na realizację zadań inwestycyjnych z udziałem środków o których mowa w art. 5 ust. 1 pkt 2 i 3 ustawy o finansach publicznych	3 337 477,44	234 625,37	7,03%		
Dochody bieżące z tego :	117 997 247,48	39 429 550,38	33,42%	487 565,00	288 568,38
Pozostałe dochody własne	36 304 350,84	10 160 760,50	27,99%	487 565,00	288 568,38
Udziały gminy w podatkach stanowiących dochody budżetu państwa (§ 0010 i § 0020)	19 681 188,00	4 638 773,37	23,57%		
Dotacje celowe z budżetu państwa na zadania zlecone z zakresu administracji rządowej (§ 2010 i § 2060)	22 234 572,64	11 937 615,64	53,69%		
Dotacje celowe z budżetu państwa na zadania własne i bieżące (§ 2030 i § 2040)	3 412 818,00	821 407,50	24,07%		
Dotacje celowe z budżetu państwa na zadania realizowane na podstawie porozumień (§ 2020)	2 000,00	2 000,00	100,00%		
Dotacje celowe na realizację projektów "Wsparcie działania podmiotu realizującego ZIT ze środków POPT 2014-2021", "Infostrada Kujaw i Pomorza", "Szkoła aktywnych zmysłów-kontynuacja", "Kujawsko - Pomorska Teleopieka", "Umowa o powierzenie grantu nr 4152/2/2022 CYFROWA GMINA", "Umowa o poierzenie grantu nr 938/2022 GRANTY PPGR".	1 841 626,00	243 507,37	13,22%		
Subwencja ogólna z tego:	34 520 692,00	11 625 486,00	33,68%		
Cześć oświatowa subwencji ogólnej	21 873 770,00	8 463 756,00	38,69%		
Cześć wyrównawcza subwencji ogólnej	12 097 751,00	3 024 438,00	25,00%		
Cześć równoważąca subwencji ogólnej	549 171,00	137 292,00	25,00%		
WYDATKI OGÓŁEM w tym:	143 353 202,38	35 112 998,96	24,49%		
Wydatki majątkowe w tym inwestycje	28 229 944,58	225 371,01	0,80%		
Wydatki bieżące z tego:	115 123 257,80	34 887 627,95	30,30%		
Wynagrodzenia osobowe pracowników i nauczycieli, dodatkowe wynagrodzenia roczne pracowników i nauczycieli, wyn. agencyjno-prowizyjne, bezosobowy fundusz płac oraz pochodne od nich	47 465 485,58	13 768 753,97	29,01%		
Dotacje na zadania bieżące	10 404 536,17	2 459 727,20	23,64%		
Wydatki na obsługę długu	1 115 000,00	116 329,70	10,43%		
Poreczenia	306 000,00	0,00	0,00%		
Pozostałe wydatki	55 832 236,05	18 542 817,08	33,21%		
WYNIK FINANSOWY	- 20 828 177,46 zł	5 412 381,40 zł			

Na koniec I kwartału 2022r. spłaty kredytów i pożyczek wyniosły 444.632,00 zł, obsługa długu z tytułu spłaty odsetek od kredytów i pożyczek oraz obligacji wyniosła 116.329,70 zł. W omawianym okresie nie zaciągnięto zobowiązania długoterminowego z tytułu emisji papierów wartościowych ani kredytu i pożyczki. Na koniec I kwartału 2022r. Gmina Szubin nie posiadała lokaty terminowej. Gmina Szubin udzieliła poręczenia dla Szubińskiego Domu Kultury w wysokości 306.000,00 zł.

W ogólnej kwocie 288.568,38 zł z tytułu ulg, odroczeń i umorzeń:

- umorzenia stanowią kwotę 92.501,94 zł
- odroczenia 173.764,44 zł
- ulgi udzielone przez gminę na podstawie uchwały Rady Miejskiej 22.302,00 zł

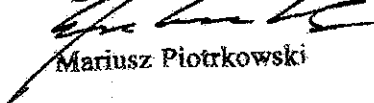
Z tego			umorzenia	odroczenia
podatek rolny			1 712,38	741,00
podatek od nieruchomości			45 064,03	133 298,00
podatek od środków transportowych			0,00	0,00
podatek leśny			0,00	0,00
podatek od spadków i darowizn			28 114,00	27 310,74
podatek od czynności cywilno – prawnych			0,00	0,00
podatek od karty podatkowej			0,00	0,00
odsetki od podatków i opłata prolongacyjna			15 137,09	10 311,53
opłata za odpady			1 912,20	2 103,17
odsetki od odpadów			562,24	0,00
odsetki od karty podatkowej			0,00	0,00
		Razem	92 501,94	173 764,44

Na koniec I kwartału 2022 roku nie udzielono ulgi w spłacie nie podatkowych należności budżetowych, o których mowa w art. 60 ustawy o finansach publicznych.

Zobowiązania gminy z tytułu zaciągniętych kredytów i pożyczek oraz emisji obligacji komunalnych.

Wyszczególnienie	Kwota zadłużenia
Zobowiązania ogółem:	50 803 320,10
1/ kredyty w tym:	8 031 969,00
kredyty długoterminowe:	8 031 969,00
- z Banku Spółdzielczego w Szubinie w konsorcjum z SGB z siedzibą w Poznaniu (2011r.)	3 629 325,00
- z Banku Spółdzielczego w Szubinie w konsorcjum z SGB z siedzibą w Poznaniu (2012r.)	2 017 236,00
- z Banku Pocztowego SA w Bydgoszczy (2013r.)	721 308,00
- z Banku Spółdzielczego w Szubinie w konsorcjum z SGB z siedzibą w Poznaniu (2017r.)	1 664 100,00
kredyt krótkoterminowy:	0,00
- z Banku Spółdzielczego w Szubinie	0,00
2/ pożyczki w tym na :	2 286 351,10
Budowa kanalizacji sanitarnej i deszczowej na osiedlu Bydgoskim w Szubinie (2017-2018)	2 286 351,10
3/ emisja papierów wartościowych (obligacje komunalne)	40 485 000,00
Bank Gospodarstwa Krajowego w Warszawie (2018-2020)	20 485 000,00
Dom Maklerski Banku BPS w Warszawie (2020-2021)	20 000 000,00

BURMISTRZ


Mariusz Piotrkowski

Burmistrz Szubina
ul. Kcyńska 12, 89-200 Szubin

Biuro Rady Miejskiej
w Szubinie

Wpł. 06. MAJ. 2022

Podpis *MK* Rada Miejska w Szubinie

Załącznik Nr 2

do protokołu Nr 4/22

z dnia 25.05.2022 r.

Szubin, 06 maj 2022r.

druk (2)

Na podstawie Uchwały nr XLI/362/21 z dnia 30 grudnia 2021 roku w sprawie uchwalenia planu pracy Rady Miejskiej w Szubinie na 2022 rok, zgodnie z prowadzoną ewidencją przez Referat Podatków, Opłat i Windykacji Urzędu Miejskiego w Szubinie, przedstawiam informację dotyczącą ulg w spłacie zobowiązań podatkowych za 2021 rok. Burmistrz Szubina na podstawie art. 67a §1 i § 2 ustawy z dnia 29 sierpnia 1997r. Ordynacja podatkowa (Dz.U. z 2021 poz. 1540 z zm.) w 2021 roku rozpatrzył wnioski podatników o umorzenie:

I Wnioski o umorzenie złożone w 2021 roku	85 szt.
1) decyzje o częściowym lub całkowitym umorzeniu	65 szt.
2) decyzje odmowne	7 szt.
3) postanowienia (wnioski bezprzedmiotowe, pozostawione bez rozpatrzenia)	9 szt.
4) wycofanie	4 szt.
II Umorzenia zaległego podatku i odsetek (osoby fizyczne)	86.058,01 zł.
w tym :	
1) podatek od nieruchomości	47.959,77 zł.
2) podatek rolny	2.570,25 zł.
3) podatek leśny	00,00 zł.
4) podatek od środków transportowych	20.788,00 zł.
5) podatek od spadków i darowizn	1.850,00 zł.
6) odsetki od podatku od nieruchomości	9.496,75 zł.
7) odsetki od podatku rolnego	33,90 zł.
8) odsetki od środków transportowych	275,74 zł.
9) odsetki od podatku od spadków i darowizn	00,00 zł.
10) gospodarowanie odpadami komunalnymi	1.922,00 zł.
11) odsetki od gospodarowanie odpadami komunalnymi	1.161,60 zł.

Na powyższe decyzje, złożono odwołanie do Samorządowego Kolegium Odwoławczego w Bydgoszczy -1 wniosek. Powyższe wnioski zostały skierowane do ponownego rozpatrzenia:

- rozpatrzenie pozytywnie dla podatnika 1 wniosek
- utrzymane w mocy 0 wniosków

III Umorzenia zaległego podatku i odsetek (osoby prawne)	58.059,62zł.
oraz w tym:	
1) podatek od nieruchomości	57.104,00 zł.
2) podatek rolny	42,00 zł.
3) podatek od środków transportowych	913,62 zł.
4) odsetki od podatku rolnego	00,00 zł.
5) podatek od środków transportowych	00,00 zł.
6) odsetki od podatku od środków transportowych	00,00 zł.


Ponadto Burmistrz Szubina na podstawie art. 67a § 1 pkt 2¹ rozpatrzył wnioski o odroczenie termi-

¹ Art 67a § 1. Organ podatkowy, na wniosek podatnika, z zastrzeżeniem art. 67b, w przypadkach uzasadnionych ważnym interesem podatnika lub interesem publicznym może:

- 1) odroczyć termin płatności podatku lub rozłożyć zapłatę podatku na raty;
- 2) odroczyć lub rozłożyć na raty zapłatę zaległości podatkowej wraz z odsetkami za zwłokę lub odsetki od nieuregulowanych w terminie zaliczek na podatek;
- 3) umorzyć w całości lub w części zaległości podatkowe, odsetki za zwłokę lub opłatę prolongacyjną.

nu płatności i rozłożenie na raty:	11 szt.
w tym:	
1) załatwione pozytywnie	10 szt.
2) załatwione odmownie	0 szt.
3) pozostawiono bez rozpatrzenia	1 szt.


Sporządziła:
Małgorzata Guzińska

BURMISTRZ

Mariusz Piotrkowski

Raport wraz z wynikiem konsultacji społecznych projektu
„Strategii Rozwoju Miasta i Gminy Szubin na lata 2022-2030”

Załącznik Nr 3
do protokołu Nr 44/22
z dnia 25.05.2022

druk (5)



Gmina Szubin
ul. Kcyńska 12
89-200 Szubin

Szubin 2022

Niniejsze opracowanie zostało wykonane przez:



Lech Consulting Sp. z o. o.

ul. Podmurna 65/1

87-100 Toruń

1. Podstawa prawna i przedmiot konsultacji

Konsultacje społeczne prowadzone były na podstawie art. 5a ust. 2 i art. 40 ust. 2 pkt 1 ustawy z dnia 8 marca 1990 r. o samorządzie gminnym (Dz. U. z 2022 r. poz. 559 i 583) i art. 6 ustawy z dnia 6 grudnia 2006 r. o zasadach prowadzenia polityki rozwoju (Dz. U. z 2021 r. poz. 1051) oraz uchwały nr XLV/337/10 Rady Miejskiej w Szubinie z dnia 26 stycznia 2010 r. w sprawie zasad i trybu przeprowadzania konsultacji z mieszkańcami gminy Szubin. Zgodnie z uregulowaniami wewnętrznymi Gminy, w dniu 31 marca 2022 roku, Burmistrz Szubina wydał zarządzenie nr 0050.1.75.2022 w sprawie przeprowadzenia konsultacji społecznych projektu dokumentu pn. „Strategia Rozwoju Miasta i Gminy Szubin na lata 2022-2030”, w którym określono zarówno cel, zakres konsultacji, jak i możliwe formy uczestnictwa.

Przedmiotem konsultacji był projekt „Strategii Rozwoju Miasta i Gminy Szubin na lata 2022-2030”, który jest podstawowym dokumentem Gminy, określającym cele strategiczne, cele operacyjne i kierunki działań, będące wymiarem strategicznego planowania rozwoju Gminy. Celem konsultacji było umożliwienie zainteresowanym interesariuszom Strategii, w tym zwłaszcza mieszkańcom Gminy Szubin, gminom sąsiednim i ich związkom oraz organizacjom pozarządowym, zapoznania się z treścią dokumentu i zebranie wniosków, opinii, uwag i propozycji zmian w przedmiotowym projekcie dokumentu.

2. Sposoby informowania o konsultacjach

O rozpoczęciu konsultacji społecznych oraz formach, w jakich będą one prowadzone, powiadomiono w sposób zapewniający udział w nich możliwie szerokiego grona interesariuszy, poprzez opublikowanie zaproszenia do udziału w konsultacjach. Ogłoszenie zamieszczono:

- 1) w Biuletynie Informacji Publicznej (<http://bip.szubin.pl/?app=aktualnosci&nid=21483>)
- 2) na stronie internetowej urzędu www.szubin.pl,
- 3) na tablicy ogłoszeń Urzędu Miejskiego w Szubinie.

Ponadto, o konsultacjach projektu „Strategii Rozwoju Miasta i Gminy Szubin na lata 2022-2030” powiadomiono sąsiednie gminy, w tym Gminę Białe Błota, Kcynia, Nakło nad Notecią, Łabiszyn i Żnin. Skierowano również pismo do Dyrektora Regionalnego Zarządu Gospodarki Wodnej Państwowego Gospodarstwa Wodnego Wody Polskie w Bydgoszczy, celem jego konsultacji i wydania opinii lub zajęcia stanowiska.

3. Formy konsultacji

Konsultacje społeczne projektu dokumentu pn. „Strategia Rozwoju Miasta i Gminy Szubin na lata 2022-2030” trwały 35 dni tj. od dnia 06 kwietnia do 13 maja 2022 roku.

Konsultacje społeczne przeprowadzone były w formie zgłaszania uwag lub propozycji zmian i były one skierowane do:

- 1) mieszkańców Gminy Szubin,

- 2) lokalnych partnerów społecznych i gospodarczych, w szczególności działających na terenie Gminy Szubin organizacji pozarządowych i przedsiębiorców,
- 3) sąsiednich gmin: Białe Błota, Kcynia, Nakło nad Notecią, Łabiszyn, Żnin oraz ich związków,
- 4) Dyrektora Regionalnego Zarządu Gospodarki Wodnej Państwowego Gospodarstwa Wodnego Wody Polskie w Bydgoszczy.

Konsultacje społeczne prowadzone były w następujących formach:

- 1) poprzez zgłaszanie wniosków i wyrażanie opinii za pomocą formularza konsultacyjnego
 - a) w wersji papierowej osobiście w Biurze Obsługi Klienta Urzędu Miejskiego w Szubinie przy ulicy Kcyńskiej 12, 89 - 200 Szubin,
 - b) faksem pod numerem telefonu 52 384 80 71,
 - c) za pośrednictwem poczty elektronicznej na adres um@szubin.pl, wpisując w tytule wiadomości „Konsultacje społeczne Strategii Rozwoju Miasta i Gminy na lata 2022-2030”,
 - d) za pośrednictwem skrzynki EPUAP - /63hqiy23j/skrytka, wpisując w tytule wiadomości „Konsultacje społeczne Strategii Rozwoju Miasta i Gminy na lata 2022-2030”,
- 2) poprzez organizację zebrania otwartego: z mieszkańcami, z udziałem radnych, sołtysów, przedstawicieli organizacji pozarządowych, liderów społeczno-gospodarczych, przedsiębiorców oraz wszystkich osób zainteresowanych tematyką Strategii Rozwoju Miasta i Gminy, które odbyło się w dniu 26 kwietnia 2022 roku o godz. 15⁰⁰ w Urzędzie Miejskim w Szubinie, ul. Kcyńska 12, w sali nr 39 (sala USC).

Wzór formularza, za pośrednictwem którego można było składać uwagi, stanowiącego załącznik nr 2 do Zarządzenia Burmistrza Szubina nr 0050.1.75.2022 z dnia 31 marca 2022 r., dostępny był

- 1) Biuletynie Informacji Publicznej www.bip.szubin.pl w zakładce Aktualności i Zarządzenia Burmistrza Szubina, pod ogłoszeniem o konsultacjach społecznych projektu „Strategii Rozwoju Miasta i Gminy Szubin na lata 2022-2030”,
- 2) na stronie internetowej Urzędu Miejskiego w Szubinie www.szubin.pl, w zakładce Konsultacje Społeczne,
- 3) w siedzibie Urzędu Miejskiego w Szubinie przy ul. Kcyńskiej 12, w Biurze Obsługi Klienta w biurze nr 12.

Podmiotem odpowiedzialnym za przygotowanie i przeprowadzenie konsultacji społecznych był Zespół ds. Planowania Przestrzennego Wydziału Gospodarki Przestrzennej Urzędu Miejskiego w Szubinie.

4. Przebieg konsultacji społecznych

W ramach konsultacji społecznych wpłynęło 6 formularzy konsultacyjnych, za pośrednictwem których zgłoszono uwagi. Poza formularzami konsultacyjnymi, uwagi zostały zgłoszone również przez Dyrektora Regionalnego Zarządu Gospodarki Wodnej Państwowego Gospodarstwa Wodnego Wody Polskie oraz Panią Dyrektorkę Miejsko-Gminnego Ośrodka Pomocy Społecznej. Uwagi wraz z propozycjami zgłoszono również podczas zebrania otwartego, które odbyło się w dniu 26 kwietnia

2022 roku o godzinie 15 w Urzędzie Miejskim w Szubinie, przy ul. Kcyńskiej 12. W spotkaniu uczestniczyli przedstawiciele społeczności lokalnej Gminy Szubin, w tym sołtysi wraz z osobą reprezentującą szubińskie środowisko deweloperskie.

Całościowo zgłoszono 32 uwagi, z czego znaczną większość uwzględniono w całości. Zgodnie z § 4 Zarządzenia nr 0050.175.2022 z dnia 31 marca 2022 roku, konsultacje społeczne uznane zostały za ważne, bez względu na liczbę osób biorących w nich udział. Również, zgodnie z przywołanym przepisem, wyniki konsultacji nie są wiążące dla organów Gminy, dlatego na bazie szczegółowego rozpatrzenia, nie wszystkie zgłoszone uwagi zostały uwzględnione, zaś niektóre uwzględniono jedynie w części. Każdorazowo, dla braku uwzględnienia i częściowego uwzględnienia zamieszczono uzasadnienie decyzji.

Wynik konsultacji, w tym zgłoszone uwagi wraz z ich uzasadnieniem oraz analizą i sposobem ich uwzględnienia zaprezentowane zostały w poniższej tabeli (tabela nr 1).

5. Wyniki konsultacji społecznych

Zgodnie § 6 i § 8 Zarządzenia nr 0050.1.75.2022 Burmistrza Szubina z dnia 31 marca 2022 roku w sprawie przeprowadzenia konsultacji społecznych projektu dokumentu pn. „Strategia Rozwoju Miasta i Gminy Szubin na lata 2022-2030”. Raport z przebiegu konsultacji społecznych zawiera również szczegółowo opisane wyniki przeprowadzonej procedury, które podlegają przedstawieniu do publicznej wiadomości w terminie nie późniejszym niż w ciągu 30 dni od zakończenia konsultacji, jak również podlegają przedstawieniu na najbliższej sesji Rady Miejskiej w Szubinie.

Wynik przeprowadzonych konsultacji społecznych, w tym zgłoszone propozycje i uwagi wraz z ich uzasadnieniem oraz szczegółowym odniesieniem się do zakresu ich uwzględnienia przedstawiono w poniższej tabeli.

Tabela 1. Wyniki konsultacji społecznych - zestawienie uwag wraz ze sposobem ich uwzględnienia w projekcie „Strategii Rozwoju Miasta i Gminy Szubin na lata 2022-2030”

Lp.	Wskazanie dotychczasowego zapisu w projekcie konsultowanego dokumentu, który wymaga zmiany	Proponowane zmienione brzmienie zapisu lub treść nowego zapisu	Uzasadnienie wprowadzonych zmian	Uwzględniono / Nie uwzględniono/ Uzasadnienie braku uwzględnienia uwagi
Podmiot zaszeregowany uwaga: Dyrektor Miejsko-Gminnego Ośrodka Pomocy Społecznej w Szubinie				
1.	<p>Projekt Strategii Rozwoju Miasta i Gminy Szubin na lata 2022-2030</p> <p>Rozdział 1. Podsumowanie diagnozy strategicznej – ochrona zdrowia – str. 17</p> <p>W ramach wymienionych podmiotów oferujących zakres opieki medycznej w Gminie Szubin wskazano:</p> <ul style="list-style-type: none"> Niepubliczny Zakład Opieki Zdrowotnej „Lekarz DOMOWY” Alcja Kubiak, Maria Łórek Spółka Jawna w Szubinie, Nowy Szpital w Nakle i Szubinie Spółka z ograniczoną odpowiedzialnością, „MEDYK” Spółka z ograniczoną odpowiedzialnością (Gabinety lekarskie i gabinet zabiegowy w Szubinie, gabinet lekarski w Rynarzewie, w Turze, w Chomętowie, w Królikowie, „KOLIBER” Ilona Kamińska, Michał Szymczak (Punkt Szczepień Masowych Przeciwno COVID-19 w Kcyni) 	<p>Zapis zmieniony: ppkt</p> <ul style="list-style-type: none"> „KOLIBER” Ilona Kamińska, Michał Szymczak (Punkt Szczepień Masowych Przeciwno COVID-19 w Kcyni), <p>otrzymują brzmienie :</p> <ul style="list-style-type: none"> Ośrodek Terapii Uzależnień Koliber – filia w Szubinie, Michał Szymczak (Punkt Szczepień Przeciwno COVID-19 w Szubinie) 	<p>Właściwymi nazwami wskazanych podmiotów z zakresu opieki medycznej są</p> <ul style="list-style-type: none"> Ośrodek Terapii Uzależnień Koliber – filia w Szubinie, Michał Szymczak (Punkt Szczepień Przeciwno COVID-19 w Szubinie) 	<p>Uwzględniono w całości.</p> <p>Tożsąmą zmianę uwzględniono w diagnozie strategicznej</p>
2.	<p>Projekt Strategii Rozwoju Miasta i Gminy Szubin na lata 2022-2030</p> <p>Rozdział 1. Podsumowanie diagnozy strategicznej</p> <p>Edukacja – str. 19</p>	<p>Zapis zmieniony:</p> <p>Poza ofertą szkół i placówek edukacyjnych publicznych, na obszarze Gminy Szubin działają również placówki niepubliczne, w tym Przedszkole „Smerfuś II” w Rynarzewie oraz „Słoneczko”</p>	<p>Zastosowany został niejednolity zapis, dlatego każdorazowo w przypadku nazw poszczególnych placówek oświatowych stosuje się cudzołóstów.</p>	<p>Uwzględniono w całości.</p> <p>Tożsąmą zmianę uwzględniono w diagnozie strategicznej</p>

	Poza ofertą szkół i placówek edukacyjnych publicznych, na obszarze Gminy Szubin działają również placówki niepubliczne, w tym Przedszkole „Smerfuś II” w Rynarzewie oraz „Słoneczko” w Szubinie., a także prywatny żłobek przy przedszkolu Słoneczko.	w Szubinie., a także prywatny żłobek przy przedszkolu „Słoneczko”.		
3.	<p>Projekt Strategii Rozwoju Miasta i Gminy Szubin na lata 2022-2030</p> <p>Rozdział 1. Podsumowanie diagnozy strategicznej</p> <p>Bezpieczeństwo socjalne – str. 22</p> <p>Źródło tabeli nr 2 : opracowanie własne na podstawie danych Urzędu Miejskiego w Szubinie</p>	<p>Zapis zmieniony:</p> <p>Opracowanie własne na podstawie danych Miejsko-Gminnego Ośrodka Pomocy Społecznej w Szubinie</p>	Gminną jednostką organizacyjną realizującą zadania z zakresu zabezpieczenia społecznego i socjalnego jest Miejsko-Gminny Ośrodek Pomocy Społecznej w Szubinie, który również przekazał dane na cel opracowania niniejszej Strategii.	<p>Uwzględniono w całości.</p> <p>Tożsamą zmianę uwzględniono w diagnozie strategicznej</p>
4.	<p>Projekt Strategii Rozwoju Miasta i Gminy Szubin na lata 2022-2030</p> <p>Rozdział 1. Podsumowanie diagnozy strategicznej</p> <p>Bezpieczeństwo socjalne – str. 22</p> <p>Źródło wykresu nr 7 : opracowanie własne na podstawie danych Urzędu Miejskiego w Szubinie</p>	<p>Zapis zmieniony:</p> <p>Opracowanie własne na podstawie danych Miejsko-Gminnego Ośrodka Pomocy Społecznej w Szubinie</p>	Gminną jednostką organizacyjną realizującą zadania z zakresu zabezpieczenia społecznego i socjalnego jest Miejsko-Gminny Ośrodek Pomocy Społecznej w Szubinie, który również przekazał dane na cel opracowania niniejszej Strategii	<p>Uwzględniono w całości.</p>
5.	<p>Projekt Strategii Rozwoju Miasta i Gminy Szubin na lata 2022-2030</p> <p>Rozdział 1. Podsumowanie diagnozy strategicznej</p> <p>Infrastruktura techniczna – III. Zaopatrzenie w ciepło – str. 34</p> <p>Głównym źródłem ciepła w Szubinie jest ciepłownia przy ul. Nakielskiej 25, wyposażona w 3 kotły wodne, których paliwem jest miał węglowy. łączna moc nominalna kotłów wynosi 7,25 MW, zaś sprawność nominalna ciepłowni to 78 %.</p>	<p>Zapis zmieniony:</p> <p>Głównym źródłem ciepła w Szubinie jest ciepłownia przy ul. Nakielskiej 25, wyposażona w 3 kotły wodne i agregat kogeneracyjny z silnikiem spalinowym. W kotłach w celach grzewczych wykorzystywany jest miał węgla kamiennego, zaś do produkcji ciepła oraz energii elektrycznej stosowana jest również jednostka kogeneracyjna wykorzystująca gaz ziemny. łączna moc nominalna kotłów wynosi 8,515 MW, zaś sprawność nominalna ciepłowni to 87,10%, w tym</p>	Zgodnie z Uchwałą nr XLIII/384/22 Rady Miejskiej w Szubinie z dnia 3 marca 2022 w sprawie uchwalenia „Aktualizacji założeń do planu zaopatrzenia w ciepło, energię elektryczną i paliwa gazowe dla Gminy Szubin na lata 2013-2028”, właściwym założeniem jest wyposażenie ciepłowni w 3 kotły wodne i agregat kogeneracyjny z silnikiem spalinowym, co	<p>Uwzględniono w całości.</p> <p>Tożsamą zmianę uwzględniono w diagnozie strategicznej na str. 85.</p>

		42,40% to sprawność elektryczna, a 44,70% - sprawność ciepła	wskazuje na wyższą moc nominalną, a tym samym wyższą sprawność.	
6.	<p>Projekt Strategii Rozwoju Miasta i Gminy Szubin na lata 2022-2030</p> <p>Rozdział 1. Podsumowanie diagnozy strategicznej</p> <p>Finanse Miasta i Gminy Szubin - str. 39</p> <p>Nazwa wykresu nr 15. Prognoza dochodów i wydatków ogółem Powiatu w latach 2020-2030</p>	<p>Zapis zmieniony na str. 39:</p> <p>Wykres 15. Prognoza dochodów i wydatków ogółem Gminy w latach 2020-2030</p>	<p>Powiat przywołany został w wyniku omyłki pisarskiej. Skorygowano. Wartości przedstawione na wykresie dotyczą Gminy Szubin.</p>	<p>Uwzględniono w całości.</p> <p>Tożsąmą zmianę uwzględniono w diagnozie strategicznej odnośnie wykresu nr 41 – str. 97.</p>
7.	<p>Projekt Strategii Rozwoju Miasta i Gminy Szubin na lata 2022-2030</p> <p>Rozdział 5. System realizacji Strategii</p> <p>5.1. Odpowiedzialność za realizację Strategii – str. 78</p> <p>Instytucjonalną strukturę systemu wdrażania, realizacji, ewaluacji oraz aktualizacji Strategii tworzą:</p> <p>— (...)</p> <p>— komórki i jednostki organizacyjne Urzędu Miejskiego w Szubinie, — (...).</p>	<p>Zapis zmieniony:</p> <p>Instytucjonalną strukturę systemu wdrażania, realizacji, ewaluacji oraz aktualizacji Strategii tworzą:</p> <p>— (...)</p> <p>— Komórki organizacyjne Urzędu Miejskiego w Szubinie – podmioty aktywnie uczestniczące i wspierające realizację zaplanowanych kierunków działań;</p> <p>— Jednostki organizacyjne Gminy Szubin – jednostki angażujące się w realizację zadań własnych Gminy i zadań zleconych, odpowiadających realizacji określonych kierunków działań — (...).</p>	<p>Wskazany uprzednio zapis „komórki i jednostki organizacyjne Urzędu Miejskiego w Szubinie” był nieprawidłowy z uwagi na strukturę organizacyjną. Komórki organizacyjne opisują wydziały, referaty i stanowiska wewnątrz Urzędu Miejskiego, zaś jednostki organizacyjne są podmiotami zewnętrznymi, podlegającymi władztwu Gminy Szubin, zajmującymi się realizacją zadań własnych i zleconych Gminy.</p>	<p>Uwzględniono w całości.</p>
8.	<p>Projekt Strategii Rozwoju Miasta i Gminy Szubin na lata 2022-2030</p> <p>Rozdział 6. Ramy finansowe wraz ze źródłami finansowania</p> <p>Tabela nr 18. Ramy finansowania i źródła finansowania działań w ramach Strategii Rozwoju Miasta i Gminy</p>			<p>Nie uwzględniono.</p> <p>Budżet ma charakter szacunkowy, odnosi się zarówno do zdolności finansowej Gminy, jak również do obecnych doświadczeń, jednak jego</p>

	<p>Szubin na lata 2022-2030 – cel strategiczny 1 Wysoka jakość życia oraz aktywne i zintegrowane społeczeństwo – szacunkowy budżet 27 000 000,00 zł.</p> <p>Zgłoszono zastrzeżenie, iż wskazana kwota w ujęciu całego okresu obowiązywania Strategii jest stanowczo za niska.</p>			<p>ustalenie nie ma charakteru wiążącego dla późniejszej realizacji Strategii. Szacunkowy charakter ustalonego budżetu wynika również z faktu, iż musi od odpowiadać bieżącej sytuacji gospodarczej, dlatego będzie on szczegółowo analizowany i ustalany każdorazowo podczas podejmowania poszczególnych inwestycji wpisujących się w zakres tematyczny i cel strategiczny.</p>
9.	<p>Projekt Strategii Rozwoju Miasta i Gminy Szubin na lata 2022-2030</p> <p>Rozdział 3.2. Ustalenia i rekomendacje w zakresie kształtowania i prowadzenia polityki przestrzennej w gminie</p> <p>Tabela nr 14. Kierunki zmian w strukturze przestrzennej Gminy</p> <p>Jednostka planistyczna 1 – Jednostka centralna – wielofunkcyjna (1.1) – str. 61</p> <p>Proponowane kierunki zagospodarowania są niepełne. Gmina posiada dokumentację przebudowy, adaptacji budynku przy ul. Winnica 14 w Szubinie na DDP. Wobec tego wnioskuje się o rozszerzenie kierunku zagospodarowania w pkt:</p> <p>Adaptacja, rozwój usług publicznych o znaczeniu gminnym, w tym nowych obiektów z zakresu</p>			<p>Nie uwzględniono.</p> <p>Kierunki zmian dla jednostki planistycznej 1 – jednostki centralnej pozostają zgodne z obecnie obowiązującym Studium uwarunkowań i kierunków zagospodarowania przestrzennego.</p> <p>Niemniej jednak, obecnie trwają prace nad nowym dokumentem, w którym zawarto aktualizację i dostosowanie do obecnych uregulowań przestrzennych, wynikających z bieżących</p>

	<p>administracji oświaty, kultury, sportu, ochrony zdrowia i pomocy społecznej</p>			<p>potrzeb społecznych i infrastrukturalnych. Ponadto zakres działań odpowiadających potrzebom osób marginalizowanych w tym dostosowania placówek i oferty świadczenia usług publicznych na rzecz osób zagrożonych wykluczeniem społecznym ujęty został w ramach celu strategicznego 1.</p>
<p>Podmiot zgłaszający uwagę: Stowarzyszenie Rozwoju Wsi Złurczyń, Olek i Głęboczek</p>				
	<p>Brak odniesienia do konkretnego miejsca w Strategii Zaproponowano, aby w trybie pilnym opracować projekt wraz z wykonaniem chodnika na odcinku drogi powiatowej pomiędzy miejscowościami Zamość- Tur. Uwagę uzasadniono, tym że brakujący odcinek chodnika stanowi poważne zagrożenie wobec pieszych. Pomimo ograniczeń prędkości nie ma możliwości bezpiecznie przechodzić pomiędzy wsiami. Brak jakiegokolwiek pobocza przy drodze.</p>			<p>Nie uwzględniono. Zakres realizacji inwestycji drogowych w przebiegu dróg powiatowych pozostaje poza władztwem kompetencyjnym Gminy, co wskazuje, iż Gmina nie jest podmiotem właściwym do prowadzenia działań modernizacyjnych dla dróg powiatowych. W odniesieniu do dróg gminnych, pozostających w obrębie Gminy Szubin, w ramach założeń strategicznych wskazano konkretny cel operacyjny i kierunek działań, który wskazuje na konieczność</p>

				wdrażania i kontynuacji działań na rzecz rozwoju i budowy infrastruktury okołodrogowej, w tym wyznaczenia i budowy chodników, regulowania poboczy, uzupełnienia oświetlenia ulicznego czy budowy sieci ścieżek rowerowych.
Podmiot zgłaszający uwagi: Pani Agnieszka Wedel-Domaradzka				
1.	<p>Projekt Strategii Rozwoju Miasta i Gminy Szubin na lata 2022-2030</p> <p>Rozdział 1. Podsumowanie diagnozy strategicznej</p> <p>1.5. Obszar: Infrastruktura techniczna – str. 30</p> <p>W ramach infrastruktury drogowej ujmowana jest również infrastruktura okołodrogowa, w tym obiekty mostowe, chodniki, oświetlenie uliczne, ciągi i ścieżki rowerowe wraz z właściwym oznakowaniem. Przeprowadzona analiza wykazała konieczność prowadzenia dalszych inwestycji na rzecz poprawy stanu technicznego dróg oraz infrastruktury okołodrogowej.</p>	<p>Brzmienie zapisu:</p> <p>W ramach Infrastruktury drogowej ujmowana jest również infrastruktura okołodrogowa, w tym obiekty mostowe, chodniki, oświetlenie uliczne, ciągi i ścieżki rowerowe wraz z właściwym oznakowaniem. Gmina charakteryzuje się bardzo niskim poziomem oświetlenia szlaków pieszych w szczególności na terenach nowego osadnictwa. Na obszarze gminy brakuje również chodników pozwalających na bezpieczne poruszanie się ludności. Przeprowadzona analiza wykazała konieczność prowadzenia dalszych inwestycji na rzecz poprawy stanu technicznego dróg oraz infrastruktury okołodrogowej.</p>	<p>Konieczne z uwagi na bezpieczeństwo poruszania się osób oraz zagrożenia komunikacyjne. Szczególnie istotne w miejscach intensyfikacji ruchu pieszego wynikającego z nowopowstałej zabudowy oraz z związku z trasami spacerowymi i rekreacyjnymi mieszkańców.</p>	<p>Uwzględniona w części. Zmianę uwzględniono również w diagnozie strategicznej na str. 72.</p>
2.	<p>Projekt Strategii Rozwoju Miasta i Gminy Szubin na lata 2022-2030</p> <p>Rozdział 1. Podsumowanie diagnozy strategicznej</p> <p>1.9. Analiza SWOT</p> <p>Nie uwzględniono zagrożenia hałasem istotnego z punktu widzenia analizy SWOT w obszarze Przestrzeń i środowisko</p>	<p>Do pola związanego z zagrożeniami dla dalszego rozwoju obszaru przestrzeni i środowisko dodano:</p> <p>- narażenie na ekspozycję hałasem wynikające z sąsiedztwa drogi S5 dla zabudowy jednorodzinnej</p>	<p>Budowa drogi ekspresowej S5 z pewnością jest jedną z ważniejszych inwestycji infrastrukturalnych. Biorąc pod uwagę jednak czas jej planowania jak i samej realizacji nie uwzględnia ona dynamiki zmian, jeśli chodzi o zabudowę terenu</p>	<p>Uwzględniono w całości.</p>

			gminy Szubin. W konsekwencji wiele obszarów wcześniej niezabudowanych obecnie odczuwa negatywne skutki tej inwestycji.	
3.	<p>Projekt Strategii Rozwoju Miasta i Gminy Szubin na lata 2022-2030</p> <p>Rozdział 1. Podsumowanie diagnozy strategicznej</p> <p>1.9. Analiza SWOT</p> <p>Nie uwzględniono w ramach szans dla dalszego rozwoju Miasta i Gminy Szubin dynamicznego rozwoju poszczególnych miejscowości, szczególnie położonych w kierunku Bydgoszczy</p>	<p>Do pola związanego z szansami dla dalszego rozwoju obszaru przestrzeni i środowiska dodano:</p> <p>- dynamicznie rozwijające się miejscowości położone w kierunku Bydgoszczy (Zamość, Rynarzewo)</p>	<p>Bliskość dużego ośrodka jakim jest Bydgoszcz powoduje, że tereny między Szubinem, a Bydgoszczą zyskują na atrakcyjności dla inwestorów i nowych mieszkańców, w szczególności z uwagi na fakt, że osadnictwo w innych kierunkach od Bydgoszczy jest już znaczące. Warunkiem osiągnięcia korzyści z tego faktu jest rozwój infrastruktury drogowej i komunikacyjnej</p>	Uwzględniono w całości.
4.	<p>Projekt Strategii Rozwoju Miasta i Gminy Szubin na lata 2022-2030</p> <p>Rozdział 2. Założenia strategiczne dla Miasta i Gminy Szubin w latach 2022-2030</p> <p>Cel strategiczny 1. Wysoka jakość życia oraz aktywne i zintegrowane społeczeństwo</p> <p>Jednym ze wskazanych kierunków pożądanych działań jest tworzenie skwerów i wolnych przestrzeni, enklaw sprzyjających wypoczynkowi, rekreacji oraz zwiększających możliwości uprawiania sportów.</p>	<p>Dodano zapis na str. 49:</p> <p>Niezbędne do osiągnięcia takiego założenia jest konieczność zwrócenia szczególnej uwagi na gospodarowanie przestrzenią, jej dostępność oraz możliwe zagospodarowanie, oferujące poza zwartą zabudową miejsca wykorzystywane na cele sportowe, rekreacyjne oraz wypoczynku.</p>	<p>W przypadku oparcia zagospodarowania przestrzenią jedynie o warunki zabudowy wydawane dla konkretnych działek, które powstają jako efekt podziału większych uwzględniane są jedynie minimalne wymogi zagospodarowania przestrzenią oparte o spójność z sąsiadującymi zabudowaniami i infrastrukturę dojazdową. Nie uwzględnia się, dzieląc niekiedy całkiem spore areal, miejsc pozwalających na zapewnienie walorów estetyki przestrzennej takiej jak skwery, parki, place zabaw.</p>	Uwzględniono w całości.

			W konsekwencji powstają obszary zwartej zabudowy pozbawione możliwości uwzględnienia w nich aspektów estetyki. Wpłyne to również na podniesienie powierzchni nowych/zrewitalizowanych terenów zielonych [m2].	
5.	<p>Projekt Strategii Rozwoju Miasta i Gminy Szubin na lata 2022-2030</p> <p>Rozdział 3. Wymiar przestrzenny polityki rozwoju</p> <p>3.2. Ustalenia i rekomendacje w zakresie kształtowania i prowadzenia polityki przestrzennej w gminie</p>	<p>Na stronie 60, do głównych kierunków działań i rekomendacji kreujących politykę przestrzenną Miasta i Gminy Szubin dodano punkt:</p> <p>- dalsza rewitalizacja społeczna, gospodarcza i przestrzenna obszaru wiejskiego Gminy ,</p>	<p>Brak podjęcia działań rewitalizacyjnych oraz brak nowych inwestycji zniechęca inwestorów oraz wpływać może negatywnie na wybór miejsca dla nowego osadnictwa.</p> <p>Wizerunkowo powoduje to również słabe postrzeganie nawet większych ośrodków (Rynarzewo, Zamość), które miałyby szansę być miejscami integrującymi zwiększającą się społeczność lokalną.</p>	Uwzględniono w całości.
6.	<p>Projekt Strategii Rozwoju Miasta i Gminy Szubin na lata 2022-2030</p> <p>Rozdział 3. Wymiar przestrzenny polityki rozwoju</p> <p>3.2. Ustalenia i rekomendacje w zakresie kształtowania i prowadzenia polityki przestrzennej w gminie</p>	<p>Na stronie 59, do głównych kierunków działań i rekomendacji kreujących politykę przestrzenną Miasta i Gminy Szubin dodano punkt:</p> <p>- rozwój infrastruktury koniecznej dla bezpiecznego życia i funkcjonowania mieszkańców, szczególnie na terenach, które wcześniej nie były obszarami mieszkalnictwa,</p>	<p>Z uwagi na włączenia do kierunków zagospodarowania postulat rozwoju zabudowy mieszkaniowej oraz rozwoju działalności gospodarczych, koniecznym jest zapewnienie odpowiedniej i bezpiecznej infrastruktury dla osób decydujących się na osadnictwo na tych terenach. Wpisuje się to w misję Gminy Szubin, która wskazuje, że gmina miejscem zapewniającym trwałą</p>	Uwzględniono w całości.

			<p>i zrównoważony rozwój we wszystkich dziedzinach życia społeczno-gospodarczego, dążącym do wysokiej jakości życia, pracy i wypoczynku, jak i w wizję gminy Szubin jako obszaru przyjaznego dla wszystkich mieszkańców, gwarantującego wysoką jakość życia</p>	
7.	<p>Projekt Strategii Rozwoju Miasta i Gminy Szubin na lata 2022-2030</p> <p>Rozdział 4. Obszary strategicznej interwencji</p> <p>4.2. OSI na poziomie lokalnym</p> <p>Obszary strategicznej inwestycji wyznaczone powinny być w zależności od potencjału miejscowości, których dotyczą z założeniem uwzględnienia koncentrowania się osadnictwa oraz inwestycji.</p> <p>Zgłoszono zastrzeżenie w zakresie braku uwzględnienia OSI na poziomie lokalnym.</p>			<p>Nie uwzględniono.</p> <p>Dla Gminy Szubin, sformułowano otwarty katalog obszarów, które mogą być uznane za obszary strategicznej interwencji. Każdorazowo obszar strategicznej interwencji wymaga przeprowadzenia delimitacji obszaru wraz z ustaleniem kryteriów na bazie, których obszary uznane mogą być za strategiczne dla rozwoju Gminy. Ramy dla tworzenia OSI na poziomie lokalnym regulowane będą w oddzielnych dokumentach, mających charakter strategiczny, w tym m.in. w Gminnym Programie Rewitalizacji, oraz innych dokumentach,</p>

				o których wspomina rozdział 5.3. Strategii. Ramy dla ustalenia OSI na poziomie lokalnym rozpatrywane będą w momencie ustalenia możliwości finansowania Inwestycji.
Podmiot zgłaszający uwagi: Pani Ewa Rigas Podmiot zgłaszający: Pani Danuta Sliwka Podmiot zgłaszający uwagi: Pani Halina Kubačka				
1.	<p>Projekt Strategii Rozwoju Miasta i Gminy Szubin na lata 2022-2030</p> <p>Rozdział 2. Założenia strategiczne dla Miasta i Gminy Szubin w latach 2022-2030</p> <p>Cel strategiczny 3. Dostępna i nowoczesna infrastruktura, czyste środowisko oraz racjonalne wykorzystanie zasobów endogenicznych</p> <p>Aspektem istotnym dla zapewnienia czystego środowiska i racjonalnego gospodarowania zasobami naturalnymi jest kontynuowanie działań na rzecz zwiększenia efektywności energetycznej budynków publicznych, zwiększenia udziału OZE oraz stopniowe przejście na gospodarkę niskoemisyjną</p>	<p>Do istniejących zapisów, na str. 54 dodano:</p> <p>Dostrzega się również konieczność kontynuacji działań na rzecz zwiększania udziału OZE, co wynika bezpośrednio z polityki energetycznej Gminy. Dla osiągnięcia celu i realizacji zadań wynikających z pakietów klimatycznych, istotnym jest podejmowanie działań na rzecz rozwoju bezemisyjnych technologii wytwarzania energii (m.in. instalacja fotowoltaiczne, elektrownie wiatrowe). Urządzenia wykorzystujące OZE do produkcji energii są w swej istocie urządzeniami proekologicznymi, przyjaznymi dla środowiska, co w pozytywny sposób wpłynie na stan powietrza atmosferycznego, zaś wytworzona energia, bez emisji do atmosfery gazów cieplarnianych przyczyni się do redukcji zapotrzebowania energii pochodzącej z konwencjonalnych źródeł.</p>	<p>Jednym z kluczowych elementów polityki klimatycznej, obok energooszczędności i ograniczania emisji CO₂ do atmosfery ma być znaczący wzrost udziału produkcji energii w odnawialnych źródłach. Znaczenie dla realizacji tego celu ma zatem rozwój bezemisyjnych technologii wytwarzania energii, która jest najdynamiczniej rozwijającą się branżą energetyczną na świecie. Praca wiatraków czy paneli fotowoltaicznych nie powoduje zanieczyszczenia powietrza atmosferycznego. Są one w swej istocie urządzeniami proekologicznymi, przyjaznymi dla środowiska w sektorze energetycznym. Realizacja farm w pozytywny sposób wpłynie na</p>	<p>Uwzględniono w części. Nie wniesiono zmian w zakresie ustalonych celów i kierunków w zgłoszonym zakresie, gdyż przewidziano już cel operacyjny 3.3. Zintensyfikowana polityka klimatyczna i niskoemisyjna Gminy i w jego ramach kierunek działań 3.3.2. Zwiększony udział odnawialnych źródeł energii, w ramach którego ujmuje się odnawialne źródła energii we wszelkich możliwych formach. Doprecyzowano opis uszczegóławiający zakres celu strategicznego 3 w zakresie dostrzeżonej potrzeby rozwoju OZE,</p>

			stan powietrza atmosferycznego, zaś wytworzona energia elektryczna, bez emisji do atmosfery gazów cieplarnianych wpłynie na zredukowanie wytwarzania energii ze źródeł konwencjonalnych.	w tym również w formach farm fotowoltaicznych, czy farm wiatrowych.
Podmiot zgłaszający uwagi: Dyrektor Regionalnego Zarządu Gospodarki Wodnej w Bydgoszczy				
1.	<p>Projekt Strategii Rozwoju Miasta i Gminy Szubin na lata 2022-2030</p> <p>Rozdział 1. Podsumowanie diagnozy strategicznej</p> <p>Zasoby wodne – str. 11</p> <p>W odniesieniu do zagrożenia powodziowego wskazano jedynie: Obszar Gminy Szubin odcinkowo narażony jest na możliwość wystąpienia powodzi, jednak dotyczy to obszarów nabrzeżnych w stosunku do cieków wodnych. Wobec tego długotrwałe i gwałtowane deszcze, wzrastający poziom rzek może stanowić potencjalne źródło powodziowe.</p> <p>Zjawisko przedstawiono również na mapie nr 3.</p>	<p>Zmieniony zapis:</p> <p>Obszar Gminy Szubin odcinkowo narażony jest na możliwość wystąpienia powodzi, jednak dotyczy to obszarów nabrzeżnych w stosunku do cieków wodnych. Wobec tego długotrwałe i gwałtowane deszcze, wzrastający poziom rzek może stanowić potencjalne źródło powodziowe. Obszary szczególnego zagrożenia powodzią w Gminie Szubin wyznaczone zostały wzdłuż Noteci i Górnego Kanału Noteci oraz wzdłuż Gąsawki i Czarnego Rowu, a także nad Jeziorem Sobiejuskim.</p>	<p>Zapis jest bardzo lakoniczny i nieprecyzyjny. Pomimo rozległości zjawiska, w treści przedłożonego do zaopiniowania projektu „Strategii Rozwoju Miasta i Gminy Szubin na lata 2022-2030” zagadnienie zagrożenia powodziowego poświęcono jedną krótką jednostkę redakcyjną tekstu w podsumowaniu diagnozy strategicznej w obszarze przestrzeni i środowisko (str. 11).</p>	Uwzględniono w całości.
2.	<p>Projekt Strategii Rozwoju Miasta i Gminy Szubin na lata 2022-2030</p> <p>Rozdział 1. Wymiar przestrzenny polityki rozwoju</p> <p>3.1. Kluczowe uwarunkowania rozwoju Gminy Szubin – str. 58</p> <p>W odniesieniu do zagrożenia powodziowego wskazano jedynie: Obszar Gminy Szubin odcinkowo narażony jest na możliwość wystąpienia powodzi, jednak dotyczy to obszarów nabrzeżnych w stosunku do cieków wodnych. Wobec tego długotrwałe i gwałtowane</p>	<p>Zmieniony zapis:</p> <p>Obszar Gminy Szubin odcinkowo narażony jest na możliwość wystąpienia powodzi, jednak dotyczy to obszarów nabrzeżnych w stosunku do cieków wodnych. Wobec tego długotrwałe i gwałtowane deszcze, wzrastający poziom rzek może stanowić potencjalne źródło powodziowe. Obszary szczególnego zagrożenia powodzią w Gminie Szubi wyznaczone zostały wzdłuż Noteci i Górnego Kanału Noteci oraz wzdłuż Gąsawki i Czarnego Rowu, a także nad Jeziorem Sobiejuskim.</p>	<p>Zakres zjawiska zagrożenia powodziowego jest istotnym uwarunkowaniem rozwoju Gminy Szubin, dlatego uspojniono zapis o dodanie konkretnie wskazanych obszarów, dla których wyznaczone zostało zagrożenie powodzią.</p>	Uwzględniono w całości.

	deszcze, wzrastający poziom rzek może stanowić potencjalne źródło powodziowe.			
3.	<p>Projekt Strategii Rozwoju Miasta i Gminy Szubin na lata 2022-2030</p> <p>Rozdział 3. Wymiar przestrzenny polityki rozwoju</p> <p>3.1. Kluczowe uwarunkowania rozwoju Gminy Szubin</p> <p>Tabela nr 14. Kierunki zmian w strukturze przestrzennej Gminy – str. 63-64</p> <p>Jedynie w odniesieniu do jednostki osadniczo-rolniczej wyznaczonej w północno-wschodniej części gminy, oznaczonej jako Jednostka planistyczna nr 2, wiążąc je wyłącznie z doliną Noteci, odniesiono się do ograniczeń zagospodarowania wynikających z zagrożenia powodziowego.</p>			<p>Nie uwzględniono.</p> <p>Kierunki zmian struktury przestrzennej opisane zostały zgodnie z obowiązującym Studium uwarunkowań i kierunków zagospodarowania przestrzennego miasta i gminy Szubin, przyjętego na mocy uchwały nr XV/132/15 Rady Miejskiej w Szubinie z dnia 5 listopada 2015 roku. Obecnie trwają prace nad nowym dokumentem SUIKZP, jednak na dzień opracowania i przyjęcia Strategii Rozwoju Miasta i Gminy Szubin na lata 2022-2030, obowiązującym jest ww. Studium.</p> <p>Nie mniej jednak, w projektowanym SUIKZP, Gmina bierze pod uwagę oraz umieszcza strefy zagrożone powodzią.</p>
4.	<p>Projekt Strategii Rozwoju Miasta i Gminy Szubin na lata 2022-2030</p> <p>Rozdział 1. Podsumowanie diagnozy strategicznej</p> <p>Analiza SWOT – tabela nr 5 – str. 42</p>	Zmieniony zapis tabeli nr 5 w zakresie słabych stron: — (...)	Do zakresu analizy SWOT w zakresie słabych stron uwzględniono zagrożenie powodziowe.	Uwzględniono w części. W Strategii wskazano na zagrożenie powodziowe, jednak konkretne

	<p>W Analizie SWOT nie uwzględniono istotnego dla Gminy zjawiska zagrożenia powodziowego.</p> <p>Rozdział 2. Założenia strategiczne dla Miasta i Gminy Szubin w latach 2022-2030</p> <p>2.2 Obszary, cele strategiczne, cele operacyjne i kierunki działań – str. 55</p> <p>Nie zaproponowano żadnej polityki przestrzennej służącej zapobieganiu skutkom zagrożenia powodziowego.</p>	<p>— występowanie obszarów szczególnego zagrożenia powodzią – obszary wzdłuż Noteci i Górnego Kanału Noteci oraz wzdłuż Gąsawki i Czarnego Rowu, a także nad Jeziorem Sobiejuskim.</p> <p>Dodany zapis – str. 56 w zakresie opisu uszczegółwiającego cel strategiczny 4:</p> <p>Kluczowym zadaniem w ramach realizowanej polityki przestrzennej jest takie kształtowanie zagospodarowania, które uwzględnić będzie szczególnie uwarunkowania dla Gminy, w tym obszary szczególnie zagrożone powodzią, obszary cenne przyrodniczo i krajobrazowo, jak również obszary przeznaczone pod zabudowę. Zadaniem wynikającym bezpośrednio ze specyfiki obszaru będzie również wdrażanie działań mających na celu ochronę przed powodzią.</p>	<p>W ramach opisu uszczegółwiającego założenia celu strategicznego 4 dodano wskazanie, iż szczególnie w odniesieniu do realizacji celu operacyjnego 4.3.</p> <p>Uporządkowana i spójna przestrzeń gminna, koniecznym jest każdorazowo branie pod uwagę aktualnych założeń warunkujących zagospodarowanie przestrzenne Gminy, w tym.in. możliwość realizacji działań ochronnych przed powodzią i jej skutkami</p>	<p>rozwiązania nie zostały wskazane, gdyż poziom ustalania założeń strategicznych oparty został o cele strategiczne i doszczegółwiająca je cele operacyjne i kierunki działań. W Strategii nie wskazano konkretnych zadań, a jedynie kierunki, zmierzające do dalszego rozwoju Gminy.</p>
5.	<p>Projekt Strategii Rozwoju Miasta i Gminy Szubin na lata 2022-2030</p> <p>Rozdział 3. Wymiar przestrzenny polityki rozwoju</p> <p>3.3. Model struktury funkcjonalno-przestrzennej Miasta i Gminy Szubin – str.67</p> <p>Wskazanie Międzynarodowej Drogi Wodnej E70 w ramach infrastruktury kluczowej obsługującej najważniejsze zewnętrzne relacje transportowe</p>	<p>Usunięto zapis wskazujący na przebieg Międzynarodowej Drogi Wodnej E70 w granicach Gminy Szubin.</p>	<p>Ujęcie Międzynarodowej Drogi Wodnej E70 nie dotyczy obszaru Gminy Szubin, na co wskazał również Zarząd Województwa Kujawsko-Pomorskiego w przesłanej opinii dotyczącej sposobu uwzględnienia ustaleń i rekomendacji w zakresie kształtowania i prowadzenia polityki przestrzennej w województwie.</p>	<p>Uwzględniono w części.</p> <p>Ze Strategii usunięto wskazanie na Międzynarodową Drogę Wodną E70.</p>
6.	<p>Projekt Strategii Rozwoju Miasta i Gminy Szubin na lata 2022-2030</p> <p>Rozdział 4. Obszary strategicznej interwencji</p>	<p>Zapis dodany do str. 51-52 – opis celu strategicznego 2:</p> <p>Z uwagi, iż obszar Gminy Szubin położony jest w rejonie trwałego niedoboru wody dla rolnictwa,</p>	<p>W wyniku ponownej analizy zjawiska występowania suszy w rejonie województwa kujawsko-pomorskiego, w którym</p>	<p>Uwzględniono w całości.</p>

	<p>4.1. Obszary strategicznej interwencji wynikające z ustaleń Strategii Województwa Kujawsko-Pomorskiego do 2030 roku</p> <p>Obszar Gminy ujęto w ramach OSI obszarów cechujących się niedoborem wody dla rolnictwa, jednak nie przewidziano w tym zakresie żadnych szczególnych działań</p>	<p>konieczne jest wdrażanie działań na rzecz zapewnienia efektywności produkcji rolnej, do czego niezbędne jest utrzymanie właściwego środowiska glebowego. Postulowanym kierunkiem jest podejmowanie działań na rzecz ograniczenia utraty wody wraz z poprawą właściwości jej wchłaniania i przesłankania. Wskazuje się potrzebę wdrażania rozwiązań opartych o nawodnienie terenów rolnych wraz z rozwojem małej retencji służącej zatrzymywaniu wody dla celów rolniczych. W ramach działań przyczyniających się do niwelacji problemu niedoboru wody dla rolnictwa, wskazuje się również na możliwość wdrożenia działań świadomościowych, wskazujących na racjonalne wykorzystywanie i gromadzenie wód.</p>	<p>położona jest Gmina Szubin, doszczegółowiono opis celu strategicznego 2, odnoszący się do konieczności wdrożenia działań na rzecz utrzymania efektywności rolnej i zapewnienia ku temu odpowiednich warunków, w tym warunków wodnych.</p>	
<p>7.</p>	<p>Projekt Strategii Rozwoju Miasta i Gminy Szubin na lata 2022-2030</p> <p>Rozdział 1. Podsumowanie diagnozy strategicznej</p> <p>Zasoby wodne – str. 10</p> <p>Obszar położony jest w ramach 13 Jednolitych Części Wód Powierzchniowych, obejmujących jeziora, rzeki, zbiorniki, strumienie lub kanały, które kolejno zostały wymienione.</p>	<p>Zapis zmieniony:</p> <p>Wśród Jednolitych Części Wód Powierzchniowych, właściwych dla obszaru Gminy, zgodnie z drugą aktualizacją Planu Gospodarowania wodami, pozostają:</p> <p>a) Jednolite części wód rzecznych:</p> <ul style="list-style-type: none"> - PLRW600016188391- JCWP Noteć od Nowego Kanału Noteckiego do dopływu spod Siplor, - PLRW6000161883699 – JCWP Gąsawka od Jez. Sobiejuńskiego do ujścia, - PLRW6000101883689 – JCW Białą Struga, - PLRW60001818836774 – JCWP Czarny Rów, - PLRW6000161883829 – JCWP Górny Kanał Noteci <p>b) Jednolite części wód rzecznych:</p> <ul style="list-style-type: none"> - LW10466 Gąbińskie, - LW10468 Wąsoskie, - LW10469 Żędowskie, 	<p>Wskazane Jednolite Części Wód Powierzchniowych zostały niewłaściwie wskazane, co skutkowało koniecznością ich aktualizacji.</p>	<p>Uwzględniono w całości.</p>

		- LW10465 Sobiejuskie.		
Uwagi zgłoszone podczas spotkania konsultacyjnego w dniu 26.04.2022 r.				
1.	<p>Projekt Strategii Rozwoju Miasta i Gminy Szubin na lata 2022-2030</p> <p>Rozdział 3.2. Ustalenia u rekomendacje w zakresie kształtowania i prowadzenia polityki przestrzennej w gminie – str. 59</p> <p>Do głównych kierunków działań i rekomendacji kreujących politykę przestrzenną Miasta i Gminy Szubin należą:</p> <p>— dalszy rozwój miasta Szubina jako ośrodka obsługi o znaczeniu lokalnym (gminnym), zaś miejscowościom takim jak Rynarzewo, Tur, Chometowo, Królikowo, Zalesie przypisuje się rangę ośrodków uzupełniających, w których koncentrować się mają inwestycje z zakresu usług publicznych, (...)</p>	<p>Zapis zmieniony na str. 59:</p> <p>Do głównych kierunków działań i rekomendacji kreujących politykę przestrzenną Miasta i Gminy Szubin należą:</p> <p>— dalszy rozwój miasta Szubina jako ośrodka obsługi o znaczeniu lokalnym (gminnym), zaś miejscowościom takim jak Rynarzewo, Tur, Chometowo, Królikowo, Zalesie przypisuje się rangę ośrodków uzupełniających, w których koncentrować się mają inwestycje z zakresu usług publicznych, (...)</p>	<p>Dodano miejscowość Zamość do zestawienia, ponieważ również w tej miejscowości zauważa się wysoki potencjał, dla rozwoju usług publicznych, stanowiących uzupełnieni zadań miasta Szubina, jako ośrodka lokalnego</p>	<p>Uwzględniono w całości.</p>
2.	<p>Projekt Strategii Rozwoju Miasta i Gminy Szubin na lata 2022-2030</p> <p>Rozdział 2. Założenia strategiczne dla Miasta i Gminy Szubin w latach 2022-2030</p> <p>Cel strategiczny 3. Dostępna i nowoczesna infrastruktura, czyste środowisko oraz racjonalne wykorzystanie zasobów endogenicznych – zakres ścieżek rowerowych</p> <p>Zgłoszono uwagę, iż obecna sieć ścieżek rowerowych jest nie tylko niewystarczająca, ale również niespójna. Istniejące ścieżki nie są ze sobą połączone, co powoduje znaczne utrudnienie w komunikacji rowerowej.</p>	<p>Dodano zapis na str. 53-54:</p> <p>Ważnym aspektem działań inwestycyjnych będzie również rozwój infrastruktury pieszej i rowerowej, w tym ścieżek rowerowych, szlaków itd., co korzystnie wpłynie zarówno na rozwój funkcji rekreacyjno – turystycznej Gminy, jak również na wywoła skutki w obszarze ochrony środowiska, bo przyczyni się do ograniczenia emisji CO2. Rozwój i uspołnienie sieci ścieżek rowerowych wpłynie też na zdrowie mieszkańców, którzy będą skłonni zmienić środek transportu. Zauważa się również, że rower staje się środkiem transportu nie tylko stosowanym w celach rekreacyjnych, turystycznych czy sportowych, ale również w codziennym przemieszczaniu się, w tym także pomiędzy</p>	<p>Kwestia ścieżek rowerowych ujmowana jest nie tylko jako walor przyczyniający się do rozwoju rekreacyjno-turystycznego wizerunku Gminy Szubin, ale również jako codziennie użytkowanego środka transportu i przemieszczania się. Zgłaszający uwagę, szczególne znaczenie przypisał spójności jaką powinna charakteryzować się sieć ścieżek rowerowych na obszarach miejskich i wiejskich Gminy Szubin.</p>	<p>Uwzględniono w całości.</p>

		<p>miejscem zamieszkania, a miejscem pracy. Działania w infrastrukturę drogową i sieć ścieżek rowerowych będą miały pozytywne skutki dla zwiększenia dostępności infrastruktury dla innych planowanych przedsięwzięć, jak również wykorzystania potencjału endogenicznego Gminy. Pozwoli to na podniesienie komfortu życia ludności oraz poprawi wizerunek Gminy dla osób z zewnątrz.</p>		
3.	<p>Projekt Strategii Rozwoju Miasta i Gminy Szubin na lata 2022-2030 Rozdział 1. Podsumowanie diagnozy strategicznej – Infrastruktura mieszkaniowa – str. 31-32</p> <p>Wskazano, iż w projekcie oraz w założeniach strategicznych nie ma mowy o rozwoju Szubina w kierunku rozwoju infrastruktury mieszkaniowej wielorodzinnej. Obecne plany zagospodarowania przestrzennego, jak i przepisy prawa budowlanego w wielu przypadkach ograniczają dostępność terenów, jak również uniemożliwiają w wielu przypadkach egzystowanie mieszkańcom.</p>	<p>Na str. 56 dodano zapis:</p> <p>Kluczowym zadaniem władz gminnych jest podejmowanie bieżących działań na rzecz regulowania polityki przestrzennej w kierunku dostępności terenów pod inwestycje z zakresu mieszkalnictwa wielorodzinnego, istotnego z punktu widzenia wciąż wysokiego zapotrzebowania społecznego. W ramach możliwych działań wskazuje się m.in. takie kształtowanie polityki przestrzennej, która będzie odpowiadała dostępności terenów inwestycyjnych pod zabudowę mieszkaniową wielorodzinną, uwzględniając również inwestycje uzupełniające osiedla, takie jak skwery, zieleńce, czy inne punkty usługowo-handlowe, warunkujące wysoki poziom życia .</p> <p>Ponadto na str. 45 w ramach Analizy SWOT – tabela 8 w ramach szans dodano zapis: -wysokie zainteresowanie i zgłaszane zapotrzebowanie na rozbudowę zabudowy wielorodzinnej,</p>	<p>Zakres mieszkalnictwa wielorodzinnego istotny jest z punktu widzenia dostrzeganego zapotrzebowania na nieruchomości mieszkaniowe i zasoby mieszkalne. O ile na terenie Gminy funkcjonują podmioty odpowiadające za lokowanie nieruchomości zabudowy wielorodzinnej, to dostrzega się potrzebę takiego kształtowania polityki przestrzennej, która wskazywałaby na kompleksowe regulowanie, zapewniające nie tylko obszar pod zabudowę wielorodzinną, ale uwzględniając również niezbędne usługi i warunki, determinujące wysoką jakość życia mieszkańców tych osiedli.</p>	<p>Uwzględniono w całości.</p>
4.	<p>Projekt Strategii Rozwoju Miasta i Gminy Szubin na lata 2022-2030</p>			<p>Nie uwzględniono.</p>

	<p>Rozdział 2. Założenia strategiczne dla Miasta i Gminy Szubin w latach 2022-2030</p> <p>Cel strategiczny 3. Dostępna i nowoczesna infrastruktura, czyste środowisko oraz racjonalne wykorzystanie zasobów endogenicznych – drogi</p> <p>Poruszono kwestię podjęcia inicjatyw na rzecz budowy obwodnicy drogi wojewódzkiej łączącej drogę wojewódzką z Nakłą nad Notecią z węzłem północnym Szubina</p> <p>Poruszono również kwestię konieczności realizacji działań na rzecz poprawy jakości dróg na obszarze Gminy, w tym m.in. wielości dróg nieutwardzonych w miejscowości Zamość, co znacząco utrudnia poruszanie się mieszkańców.</p>			<p>Podczas spotkania wskazano, że w projektowanym Studium umieszczono projekt przebiegu, jednak wskazane drogi podlegają władztwu Zarządu Dróg Województwa, dlatego Gmina samodzielnie nie ma kompetencji do planowania i prowadzenia remontów i przebudów dróg wyższego rzędu.</p> <p>W projekcie Strategii wskazano szczególnie znaczenie kierunkowi związanemu z realizacją działań na rzecz poprawy jakości komunikacji i transportu, w tym remontów i modernizacji dróg wraz z uzupełnieniem i realizacją działań na rzecz poprawy infrastruktury okołodrogowej.</p>
5.	<p>Projekt Strategii Rozwoju Miasta i Gminy Szubin na lata 2022-2030</p> <p>Rozdział 2. Założenia strategiczne dla Miasta i Gminy Szubin w latach 2022-2030</p> <p>Cel strategiczny 3. Dostępna i nowoczesna infrastruktura, czyste środowisko oraz racjonalne</p>	<p>Na stronie 54, w odniesieniu do działań związanych z celem strategicznym 3. Dostępna i nowoczesna infrastruktura, czyste środowisko oraz racjonalne wykorzystanie zasobów endogenicznych dodano zapis:</p> <p>Kluczowym dla rozwoju Gminy w aspekcie przejścia na gospodarkę niskoemisyjną jest rozbudowa i rozwój zintegrowanego systemu grzewczego</p>	<p>Zauważono potencjał do rozwoju gospodarki niskoemisyjnej w oparciu o działania związane z rozwojem zintegrowanego systemu grzewczego, dla którego źródłem głównym jest lokalna ciepłownia, zlokalizowana przy ul. Nakielskiej 25 w Szubinie.</p>	<p>Uwzględniono w części. Podczas spotkania wskazano, że cały czas można składać wnioski w ramach programu Czyste Powietrze, ponadto zauważono, że Gmina dostrzega problem</p>

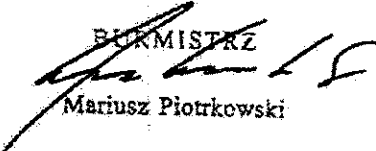
	<p>wykorzystanie zasobów endogenicznych – gospodarka niskoemisyjna</p> <p>Wskazano, iż znaczącym deficytem charakteryzują się formy pomocowe dla mieszkańców w zakresie dofinansowań do wymiany źródeł grzewczych oraz działań sprzyjających przechodzeniu na gospodarkę niskoemisyjną.</p> <p>Ponadto poruszono kwestię KPEC i ograniczonego obszaru, na którym działa.</p>	<p>w oparciu o lokalną ciepłownię, która w ostatnich latach przeszła modernizację i zwiększeniu uległa jej sprawność.</p>		<p>wykorzystywania nieefektywnych i nie ekologicznych źródeł ogrzewania, szczególnie w budownictwie jednorodziennym. Na bazie ankiet mieszkańców, w których deklarują wykorzystywany czynnik grzewczy, dokonując Inwentaryzacji.</p> <p>Uwzględniono zakres potrzeby rozbudowy i rozwoju zintegrowanego systemu grzewczego w oparciu lokalną ciepłownię.</p>
6.	<p>Projekt Strategii Rozwoju Miasta i Gminy Szublin na lata 2022-2030</p> <p>Rozdział 2. Założenia strategiczne dla Miasta i Gminy Szublin w latach 2022-2030</p> <p>Cel strategiczny nr 4, cel operacyjny 4.3.</p> <p>Uporządkowana i spójna przestrzeń gminna wraz z kierunkiem działań 4.3.1. Zwiększony udział miejscowych planów zagospodarowania przestrzennego.</p> <p>Wskazano brak spójności i chaotyczne działania na rzecz zwiększania udziału miejscowych planów zagospodarowania przestrzennego</p>			<p>Nie uwzględniono.</p> <p>W ramach wskazanego celu strategicznego nr 4, uwzględniono cel operacyjny 4.3.</p> <p>Uporządkowana i spójna przestrzeń gminna wraz z kierunkiem działań 4.3.1.</p> <p>Zwiększony udział miejscowych planów zagospodarowania przestrzennego.</p> <p>W doszczegółowieniu wskazanego celu ukazano, iż w ramach podejmowanych działań na rzecz rozwoju Gminy,</p>

				planuje się dalszą kontynuację na rzecz zwiększenia udziału MZPZ, opartych na zasadzie utrwalania spójnych ram dla przyszłego planowania.
7.	<p>Projekt Strategii Rozwoju Miasta i Gminy Szubin na lata 2022-2030</p> <p>Rozdział 2. Założenia strategiczne dla Miasta i Gminy Szubin w latach 2022-2030</p> <p>Cel strategiczny 1. Wysoka jakość życia oraz aktywne i zintegrowane społeczeństwo</p> <p>Dostrzeżono konieczności kontynuacji działań z zakresu rewitalizacji przestrzeni publicznej, zarówno w przypadku adaptacji i wykorzystania.</p>	<p>Zmieniony zapis:</p> <p>Cel operacyjny 1.3. Atrakcyjna oferta publiczna, kulturalna, rekreacyjna i turystyczna</p> <p>Kierunek działań 1.3.1. Zagospodarowana i zrewitalizowana przestrzeń publiczna, wykorzystywana na cele rozwoju społeczno-gospodarczego, kulturalnego, turystycznego i rekreacyjnego</p>	<p>Zakresowi rewitalizacji nadano szczególne znaczenie i konieczność kontynuowania działań z zakresu adaptacji i ponownego wykorzystania przestrzeni publicznych, w tym również budynków i budowli na cele społecznie użyteczne. Wobec tego skorygowano nazewnictwo celu operacyjnego i kierunku działań.</p>	<p>Uwzględniono w całości.</p>

Źródło: Opracowanie własne

5. Lista załączników

Załącznik nr 1. Lista obecności sporządzona podczas spotkania 26.04.2022 r.


BURMISTRZ
Mariusz Piotrkowski