











**MIEJSCOWY PLAN ZAGOSPODAROWANIA PRZESTRZENNEGO DLA  
TERENU POMIĘDZY ULICĄ WYBUDOWANIE, A 700-LECIA W RYNARZEWIE,  
GMINA SZUBIN  
SKALA 1:1000**

0 20 40 60 80 100m

**OZNACZENIA**

-  GRANICA OBSZARU OBJĘTEGO PLANEM
-  LINIE ROZGRANICZAJĄCE TERENY O RÓŻNYM PRZEZNACZENIU LUB RÓŻNYCH ZASADACH ZAGOSPODAROWANIA
-  NIEPRZEKACZALNE LINIE ZABUDOWY
-  GRANICA STREFY "B" OCHRONY KONSERWATORSKIEJ
-  **ZC** TEREN CMENTARZA
-  **RM** TEREN ZABUDOWY ZAGRODOWEJ W GOSPODARSTWACH ROLNYCH, HODOWLANYCH I OGRODNICZYCH
-  **ZP/KP** TEREN ZIELENI URZĄDOWEJ Z TERENEM PARKINGU
-  **ZL** TEREN LASU
-  **KD-L** TEREN DROGI PUBLICZNEJ LOKALNEJ
-  **KD-D** TEREN DROGI PUBLICZNEJ DOJAZDOWEJ

ZAŁĄCZNIK NR 1  
DO UCHWAŁY NR .....  
RADY MIEJSKIEJ W SZUBINIE  
Z DNIA .....

PLAN SPORZĄDZIŁ  
BURMISTRZ SZUBINA

WYRYS ZE STUDIUM UWARUNKOWAŃ I KIERUNKÓW  
ZAGOSPODAROWANIA PRZESTRZENNEGO



TEREN OBJĘTY MIEJSCOWYM PLANEM  
ZAGOSPODAROWANIA PRZESTRZENNEGO

