

RADA MIEJSKA w Szubinie

UCHWAŁA Nr XXIV 248/05
RADY MIEJSKIEJ W SZUBINIE

z dnia 22 września 2005 r.

w sprawie: zatwierdzenia Planów Rozwoju Miejscowości w ramach Sektorowego Programu Operacyjnego – restrukturyzacja i Modernizacja Sektora Żywnościowego oraz Rozwój Obszarów Wiejskich – priorytet 2 – Zrównoważony Rozwój Obszarów Wiejskich, Działanie 2.3 – Odnowa Wsi oraz Zachowanie i Ochrona Dziedzictwa Kulturowego dla miejscowości: Gąbin, Wąsosz, Chomętowo, Żędowo, Smolniki.

Na podstawie art. 18, ust. 2, pkt. 6 ustawy z dnia 8 marca 1990r. o samorządzie gminnym (Dz. U. z 2001 r. Nr 142, poz. 1591, z 2002r. Nr 23, poz. 220, Nr 62, poz. 558, Nr 113, poz., 984, Nr 153, poz. 1271, Nr 214, poz. 1806, z 2003r. Nr 80, poz. 717 i Nr 162, poz. 1568, z 2004r. Nr 102, poz. 1055, Nr 116, poz. 1203 i Nr 167, poz. 1759) w związku z uchwałą Nr XXIII/225/01 z dnia 19 lutego 2001r. w sprawie przyjęcia Strategii Zrównoważonego Rozwoju Gminy i Miasta Szubin oraz postanowieniami rozporządzenia Ministra Rolnictwa i Rozwoju Wsi z dnia 17 grudnia 2004 r. w sprawie trybu składania i wzoru wniosku o dofinansowanie realizacji projektu w ramach Sektorowego Programu Operacyjnego „Restrukturyzacja i modernizacja sektora żywnościowego oraz rozwój obszarów wiejskich 2004-2006” w zakresie działania „Odnowa wsi oraz zachowanie i ochrona dziedzictwa kulturowego”, uchwala się, co następuje:

§ 1. Zatwierdzić Plany Rozwoju Miejscowości: Gąbin, Wąsosz, Chomętowo, Żędowo, Smolniki uchwalone przez zebrania wiejskie w Gąbinie, Wąsoszu, Chomętowie, Żędowie, Smolnikach.

§ 2. Plany rozwoju miejscowości, o których mowa w § 1 zawierające opisy planowanych do realizacji zadań wraz z uzasadnieniem stanowią załączniki do niniejszej uchwały:


- 1) **Nr 1** Plan rozwoju miejscowości Gąbin, przyjęty uchwałą nr II/05 z dnia 20 września 2005r.
- 2) **Nr 2** Plan rozwoju miejscowości Wąsosz, przyjęty uchwałą nr II/05 z dnia 20 września 2005r.
- 3) **Nr 3** Plan rozwoju miejscowości Chomętowo, przyjęty uchwałą nr II/05 z dnia 20 września 2005r.
- 4) **Nr 4** Plan rozwoju miejscowości Żędowo, przyjęty uchwałą nr II/05 z dnia 20 września 2005r.
- 5) **Nr 5** plan rozwoju miejscowości Smolniki, przyjęty uchwałą nr II/05 z dnia 20 września 2005r.

§ 2. Wykonanie uchwały powierza się Burmistrzowi Szubina.

§ 3. Traci moc uchwała nr XXVII /237 /05 z dnia 30 czerwca 2005r. w sprawie zatwierdzenia Planów Rozwoju Miejscowości w ramach Sektorowego Programu Operacyjnego – restrukturyzacja i Modernizacja Sektora Żywnościowego oraz Rozwój Obszarów Wiejskich – priorytet 2 – Zrównoważony Rozwój Obszarów Wiejskich, Działanie 2.3 – Odnowa Wsi oraz Zachowanie i Ochrona Dziedzictwa Kulturowego dla miejscowości: Gąbin, Wąsosz, Chomętowo, Żędowo, Smolniki

§ 4. Uchwała wchodzi w życie z dniem podjęcia.

PRZEWODNICĄCY RADY


Andrzej Wrona

Przewodniczący Rady Miejskiej w Szubinie


UZASADNIENIE

Rada Miejska w Szubinie podjęła uchwałę Nr XXVII /237/05 z dnia 30 czerwca 2005r. w sprawie zatwierdzenia Planów Rozwoju Miejscowości w ramach Sektorowego Programu Operacyjnego - Restrukturyzacja i Modernizacja Sektora Żywnościowego oraz Rozwój Obszarów Wiejskich – priorytet 2 – Zrównoważony Rozwój Obszarów Wiejskich, Działanie 2.3 – Odnowa Wsi oraz Zachowanie i Ochrona Dziedzictwa Kulturowego dla miejscowości: Gąbin, Wasosz, Chomętowo, Żędowo, Smolniki.

Wg stanowiska Urzędu Marszałkowskiego zatwierdzony cyt. wyżej uchwałą plan miejscowości Chomętowo wymagał korekty o dodanie charakterystyki miejscowości i planowanych kierunków rozwoju oraz ocenę jej mocnych i słabych stron. Przedmiotowa korekta została dokonana i zebranie wiejskie przyjęło uchwałą nr II w dniu 20.09.2005r. nowy plan rozwoju tej wsi.

Ponadto zostały sporządzone przez organy wykonawcze wsi Gąbin, Wasosz, Chomętowo, Żędowo, Smolniki, uchwały o przyjęciu przedmiotowych Planów Rozwoju tych miejscowości w formie odrębnych dokumentów zgodnie ze stawianymi wymogami przez Urząd Marszałkowski. W powyższym stanie rzeczy zaistniała konieczność zatwierdzenia przyjętych i poprawionych Planów Rozwoju miejscowości Gąbin, Wasosz, Chomętowo, Żędowo, Smolniki w ramach Sektorowego Programu Operacyjnego –Restrukturyzacja i Modernizacja Sektora Żywnościowego oraz Rozwój Obszarów Wiejskich, Działanie 2.3 – Odnowa Wsi oraz Zachowanie i Ochrona Dziedzictwa Kulturowego wg wymogów formalnych, co wiąże się z koniecznością uchylecia powołanej na wstępie uzasadnienia Uchwały Rady Miejskiej w Szubinie.

PRZEWODNICZĄCY RADY



Andrzej Wrona

PLAN ROZWOJU MIEJSCOWOŚCI GĄBIN - GMINA SZUBIN

Charakterystyka miejscowości

Wieś Gąbin leży w południowo-zachodniej części gminy Szubin . Najbliższą okolicę charakteryzują jeziora : Gąbińskie , Skrzyńska oraz Wąsosz. Od strony północno-wschodniej widnieje kompleks leśny rozciągający się od Szubina po Łabiszyn , o obszarze około 75 km². Są to tereny osadnictwa bardzo wczesno praslówiańskiego(starsze niż Biskupin).Rozwojowi tegoż osadnictwa sprzyjał fakt , że tereny znajdowały się w strefie tzw moreny czołowo-dennej.W okresie średniowiecza aż po czasy nowożytne wieś wraz z okolicą stanowiła własność kościelną.Dopiero koniec wieku XIX na tereny gąbińskie wkracza zasięg dóbr hrabiów Skórzewskich z Lubostronia . Obecnie wieś zamieszkuje około 250 osób. Miejscowa ludność znajdowała więc tradycyjnie zatrudnienie w rolnictwie i leśnictwie. W latach 1946 do 1990 było to Państwowe Gospodarstwo Rolne oraz Leśnictwo Gąbin wchodzące w skład lasów państwowych Nadleśnictwa Szubin . Obecnie (2005r) część ludności pracuje w innych zawodach lub pozostaje bez pracy.

Na terenie miejscowości znajdują się następujące zasoby rzeczowe :

- Dwa obiekty kultu chrześcijańskiego w postaci figury Matki Bożej oraz krzyża przydrożnego.
- Sklep GS Szubin
- Użyczone miejsce w bloku nr 33 z przeznaczeniem na świetlicę wiejską.
- Studnia głębinowa zasilająca w wodę pobliskie wioski.
- Leśniczówka
- Jezioro z wyspą , lasy , stawy

A. Słabe strony miejscowości :

- Duże rozproszenie zabudowy.
- Brak rozwiniętej infrastruktury (brak świetlicy wiejskiej, brak boiska sportowego, brak punktu handlowego - wielobranżowego czynnego w godzinach popołudniowych)
- Brak bezpiecznego miejsca zabaw małych dzieci.
- Nie ma linii komunikacyjnej łączącej Gąbin z Szubinem i Nakłem. Osoby nie posiadające samochodu mają duże utrudnienia z dotarciem do urzędu gminnego lub powiatowego. Odległość do Szubina wynosi ponad 10 km , a do Nakła ponad 30 km. Młodzież ponadgimnazjalna bez prawa wyboru może tylko podejmować dalszą naukę w Żninie.
- Duża część gospodarstw indywidualnych położona jest wzdłuż polnej drogi.
- Brak miejsca na przeprowadzenie imprez sportowych, zabaw dla dzieci i młodzieży .
- Mała integracja środowiska

B. Mocne strony miejscowości:

- Urozmaicony krajobraz z dużym udziałem lasów , łąk i stawów
- Czyste środowisko , występowanie rzadko spotykanych ptaków
- Sieć kanalizacyjna
- Wzniesienie będące punktem widokowym – atrakcja turystyczna
- Bliski dostęp do jeziora
- Możliwość miłego spędzania wolnego czasu na łonie natury
- Teren bogaty w faunę i florę

L. p.	Nazwa zadania	Zadanie szczegółowe	Termin wykonania	Szacowany koszt
1	Podniesienie atrakcyjności wsi	<p>1. Promocja ścieżki rowerowej i miejscowości .</p> <p>2. Utworzenie ścieżki rowerowej na terenie wsi ze ścieżką już istniejącą.</p> <p>3. Dbanie o swoje najbliższe obejście .</p> <p>4. Uczestniczenie w kursach i szkoleniach dotyczących aktywizacji lokalnej ludności i tworzenie nowych miejsc pracy.</p> <p>5. Tworzenie gospodarstw agroturystycznych.</p> <p>6. Ułożenie chodników</p>	<p>2005r – 2015r</p> <p>2005r – 2006r</p> <p>co roku</p> <p>w ramach potrzeb</p> <p>2005r – 2015r</p> <p>2007 r.</p>	<p>2 000zł</p> <p>20 000 zł</p> <p>4 000 zł</p> <p></p> <p></p> <p>50 000 zł</p>
2	Budowa boiska sportowego .	<p>1. Lokalizacja terenu spełniającego warunki do budowy boiska.</p> <p>2. Uzyskanie niezbędnych pozwoleń na budowę boiska .</p> <p>3. Niwelacja terenu i nawiezienie ziemi.</p> <p>4. Obsianie terenu trawą i pełne jego zagospodarowanie.</p> <p>5. Systematyczna pielęgnacja obiektu</p>	<p>2005r.</p> <p>2005r</p> <p>2006r</p> <p>2007r</p> <p>w każdym roku</p>	<p>2 000 zł</p> <p>2 000 zł</p> <p>5 000 zł</p> <p>5 000 zł</p> <p>3 000 zł</p>
3	Adaptacja pomieszczenia na świetlicę	<p>1. Lokalizacja budynku spełniającego warunki z przeznaczeniem na świetlicę.</p> <p>2. Uzyskanie niezbędnych pozwoleń na remont świetlicy.</p> <p>3. Przeprowadzenie remontu.</p> <p>4. Wyposażenie świetlicy.</p>	<p>2005r.</p> <p>2006r – 2007r</p> <p>2007r – 2009r</p> <p>na bieżąco</p>	<p>3 500 zł</p> <p>2 000 zł</p> <p>30 000 zł</p> <p>20 000 zł</p>

		5. Przygotowanie dokumentacji na stworzenie tzw „Zielonej Szkoły”.	2009r – 2011r	5 000 zł
		6. Pozyskanie środków na utworzenie stałego etatu w świetlicy .	2007r -2009r	średnia krajowa
4	Stworzenie miejsca wypoczynku i rekreacji .	1. Lokalizacja terenu spełniającego warunki.	2005r – 2006r	3 000 zł
		2. Uzyskanie niezbędnych pozwoleń.	2006r – 2007r	3 000 zł
		3. Przygotowanie terenu.	2006r – 2009r	20 000 zł
		4. Wyposażenie miejsca rekreacyjnego w sprzęt turystyczno-sanitarny .	na bieżąco	30 000 zł
5	Stworzenie miejsca bezpiecznych zabaw dla dzieci.	1. Lokalizacja terenu .	2005r	1 000 zł
		2. Przygotowanie terenu.	2005r	2 000 zł
		3. Szukanie funduszy na zakup elementów placu zabaw.	2005r -2007r	10 000zł
		4. Upiększanie terenu roślinami , systematyczna pielęgnacja .	na bieżąco	1 000 zł

Uchwała nr 11/05.....

*z zebrania wiejskiego z dnia 20 września 2005r.
w sprawie przyjęcia do realizacji planu rozwoju miejscowości Gąbin*

Zebranie wiejskie uchwala przyjęcie do realizacji plan rozwoju miejscowości Gąbin w brzmieniu jak w załączniku do niniejszej uchwały.

Plan rozwoju miejscowości Gąbin stanowi podstawę do podejmowania wszelkich działań mających na celu rozwój miejscowości, poprawę jakości i warunków życia mieszkańców, rozwój turystyki.

Traci moc uchwała z zebrania wiejskiego z dnia 13 czerwca 2005r. w Gąbinie w sprawie przyjęcia do realizacji planu rozwoju miejscowości Gąbin.

Podpis sołtysa: Jędrzej Gęga

PLAN ROZWOJU MIEJSCOWOŚCI WĄSOSZ GMINA SZUBIN

Charakterystyka miejscowości

Wąsosz jest wsią położoną w południowo-wschodniej części regionu

Pałuk, liczącą 301 mieszkańców.

Leży ona nad dwoma malowniczymi jeziorami : Wąsoskim i Żędowskim. Położenie , ukształtowanie terenu, bogactwo i oryginalność fauny i flory czynią Wąsosz bardzo atrakcyjnym dla miłośników bezpośredniego kontaktu z przyrodą i wypoczynku na łonie natury.

W Wąsoszu znajduje się ośrodek wypoczynkowo-wczasowy zlokalizowany przy 20 ha kompleksie leśnym.

Do przyjazdu turystów zachęca świeże powietrze, las i czysta woda.

Walorem ośrodka jest szeroka plaża łagodnie schodząca do jeziora.

Większość mieszkańców Wąsosza to bezrobotni, pozostali znajdują zatrudnienie

w pobliskich zakładach pracy oraz rolnictwie.

Plan rozwoju miejscowości zwiększy atrakcyjność wsi, czym przyczyni się do większego napływu turystów, a tym samym powstania nowych miejsc pracy.

Na terenie Wąsosza znajdują się następujące zasoby:

- budynek po szkole wybudowany w 1871 r., który został zaadoptowany na świetlicę wiejską. W świetlicy znajduje się punkt biblioteczny
- dwa budynki mieszkalne z XIX w.
- młyn wybudowany w 1920 r.
- remiza strażacka
- dwie Figury kultu religijnego
- cmentarz poniemiecki
- sklep spożywczo-przemysłowy
- bar
- hotel z restauracją
- liczne punkty handlowe na terenie ośrodka wypoczynkowego

- stacja CPN
- zajazd z łowiskiem ryb
- ogrodnictwo
- zakład produkcyjny

Słabe strony wsi to :

- rozległe położenie terenu
- brak szkoły
- brak kościoła,
- brak Ośrodka Zdrowia
- ubogie wyposażenie świetlicy wiejskiej,
- brak utwardzenia ulic
- brak chodników
- brak częściowego oświetlenia ulicznego
- brak kanalizacji
- brak środków komunikacji (autobus, mini bus)
- brak placu zabaw dla dzieci
- brak wyznaczonych parkingów przy jeziorach
- brak dostępu do Internetu

Mocne strony :

- malowniczo położona wieś nad jeziorami (Obszar Chronionego Krajobrazu Jezior Żędowskich
- ośrodek wypoczynkowo-wczasowy z plażą
- możliwość zakupu działek budowlanych i rekreacyjnych w związku z opracowanym planem zagospodarowania przestrzennego wsi
- powstawanie (budowa) nowych siedlisk poprzez napływ ludności miejskiej
- pełna integracja mieszkańców wsi w poczynaniach na rzecz jej rozwoju

Czynnie działające organizacje :

- Koło Gospodyń Wiejskich - powstałe w 1948 r.
- Ochotnicza Straż Pożarna
- Ludowy Zespół Sportowy

Na spotkaniu mieszkańców sołectwa Wąsosz odbyłym w dniu 13.06.2005r.

przeprowadzono analizę silnych i słabych stron i opracowano plan rozwoju miejscowości z wykorzystaniem jej walorów.

Wytyczono główne zadania do realizacji:

1. Poprawa wyglądu i estetyki wsi
2. Rozwój kultury na wsi
3. Remont świetlicy
4. Wyposażenie świetlicy wiejskiej
5. Utworzenie placu zabaw
6. Utworzenie ścieżki rowerowej
7. Podnoszenie atrakcyjności turystycznej oraz reklama wsi
8. Utworzenie kawiarenki internetowej

TERMINARZ WYKONANIA PLANU ORAZ SZACUNKOWY KOSZTORYS**DLA WSI WĄSOSZ**

Lp.	Nazwa zadania	Zadania szczegółowe	Termin wykonania Szacunkowy kosztorys
1.	Poprawa wyglądu i estetyki wsi	<ol style="list-style-type: none">1. Utrzymanie porządku na terenie wsi i miejsc kultu religijnego2. Sadzenie kwiatów i krzewów na rabatach i ich pielęgnacja3. Wnioskowanie w Urzędzie Miejskim o pracownika do utrzymania porządku na terenie wsi4. Organizowanie i udział w konkursach o najładniejszą zagrodę5. Budowa chodnika i utwardzenie ulic	każdego roku 1 tyś zł każdego roku 0,5 tyś zł każdego roku 2005 – 2008 0,8 tyś zł 2005 – 2008 120 tyś zł
2..	Rozwój kultury na wsi	<ol style="list-style-type: none">1. Organizowanie festynów , spartakiad sportowych , turniejów, konkursów2. Organizowanie spotkań okolicznościowych z okazji Dnia Kobiet, Dnia Matki , Dnia Dziecka, zabawy Andrzejkowej, karnawałowej , sylwestrowej, Wigilii dla mieszkańców wsi3. Organizowanie zajęć dla dzieci i młodzieży w czasie wolnym od zajęć lekcyjnych	każdego roku każdego roku każdego roku
3.	Remont świetlicy	<ol style="list-style-type: none">1. Wystąpienie do Urzędu Miejskiego o wykonanie dokumentacji niezbędnej do przeprowadzenia remontu świetlicy2. Przeprowadzenie remontu	2006 2007 40 tyś zł

4.	Wyposażenie świetlicy	1. Zakup sprzętu	2007 45 tys zł
5.	Utworzenie placu zabaw	1. Wystąpienie z wnioskiem do Urzędu Miejskiego o wydzielenie terenu pod plac zabaw	2006
		2. Opracowanie dokumentacji technicznej placu zabaw	2007 1,6 tys zł
		3. Wyposażenie placu zabaw	2007-2009 18 tys zł
6.	Utworzenie ścieżki rowerowej	1. Uzyskanie pozwoleń od właścicieli gruntów ,przez które będzie przebiegać ścieżka	2005
		2. Wytyczenie ścieżki	2005
		3. Oznakowanie i przygotowanie miejsc do rekreacji	2006 21 tys zł
		4. Nadzór nad szlakiem turystycznym	na bieżąco
7.	Podnoszenie atrakcyjności turystycznej oraz reklama wsi	1. Inspirowanie rolników do tworzenia gospodarstw agroturystycznych i ekologicznych	2005 – 2015
		2. Szkolenie w zakresie prowadzenia gospodarstw agroturystycznych	2005 – 2015
		3. Sprzedaż i promocja zdrowej żywności	2008
		4. Reklama wsi poprzez wydanie folderów , widokówek	2006 1 tys zł
		5. Wystąpienie do Urzędu Miejskiego o sporządzenie makiety z planem wsi	2006
		6. Umieszczenie makiety z planem w centralnym punkcie miejscowości	2007 2 tys zł

8.	Utworzenie kawiarenki internetowej	<p>1. Wystąpienie z wnioskiem do Urzędu Miejskiego o modernizację centrali telefonicznej w Chomętowie</p> <p>2. Wystąpienie z wnioskiem do Urzędu Miejskiego o wyrażenie zgody na utworzenie kawiarenki internetowej w budynku Remizy Strażackiej</p> <p>3. Adaptację pomieszczenia</p> <p>4. Wyposażenie kawiarenki internetowej</p>	<p>2006</p> <p>2007</p> <p>2007 10 tys</p> <p>2008 – 2010 16 tys zł</p>

Uchwała nr 11/05.....

*z zebrania wiejskiego z dnia 20 września 2005r.
w sprawie przyjęcia do realizacji planu rozwoju miejscowości Wąsosz*

Zebranie wiejskie uchwala przyjęcie do realizacji plan rozwoju miejscowości Wąsosz w brzmieniu jak w załączniku do niniejszej uchwały.

Plan rozwoju miejscowości Wąsosz stanowi podstawę do podejmowania wszelkich działań mających na celu rozwój miejscowości, poprawę jakości i warunków życia mieszkańców, rozwój turystyki.

Traci moc uchwała z zebrania wiejskiego z dnia 13 czerwca 2005r. w Wąsoszu w sprawie przyjęcia do realizacji planu rozwoju miejscowości Wąsosz.

Podpis sołtysa:

Haroldo Kujawa

SOŁECTWO WĄSOSZ

SOŁTYS

Gmina Szubin

PLAN ROZWOJU MIEJSCOWOŚCI CHOMĘTOWO - GMINA SZUBIN

Charakterystyka miejscowości

Sołectwo Chomętowo leży na terenie gminy Szubin, powiat nakielski, otoczone jest jeziorami Skrzynka i Wąsoskim. Od strony północno wschodniej rozciąga się kompleks leśny.

Mieszkańcy tej miejscowości zajmują się rolnictwem, wykonują zawody okołorolnicze oraz pracują na terenie gminy Szubin. Aktualnie w Chomętowie zamieszkuje 272 osoby. Miejscowość ta często jest odwiedzana przez turystów z naszego regionu, którzy korzystają z licznych walorów krajobrazowych i przyrodniczych.

Na terenie miejscowości znajdują się następujące zasoby rzeczowe:

- Przychodnia
- Stary budynek szkolny (rok budowy II połowa XIX w.)
- Szkoła podstawowa
- Świetlica
- Kościół, cmentarz, 2 krzyże przydrożne.

Słabe strony miejscowości:

- Rozległe położenie terenu
- Brak utwardzonych dróg
- Brak chodników.

Mocne strony miejscowości:

- Położenie miejscowości na Obszarze Chronionego Krajobrazu Jezior Żędowskich
- Możliwość zapewnienia edukacji, wypoczynku i rekreacji dla dzieci
- Istnienie stowarzyszenia „Lepsze Jutro”
- Duża aktywność mieszkańców wsi.

Załącznik nr 1

PLAN ROZWOJU WSI CHOMĘTOWO

Na spotkaniu mieszkańców Sołectwa Chomętowo w dniu 23 czerwca 2005 roku przeprowadzono analizę silnych i słabych stron naszej miejscowości. Przyjęto uchwałę do realizacji ramowy plan rozwoju miejscowości (opracowany przez grupę inicjatywną i wrażany od 2003 r.), po wprowadzeniu poprawek do tego planu.

Uzgodniono, że plan rozwoju miejscowości ma obowiązywać do 2013 r.

Wytyczono główne zadania do realizacji:

1. *Adaptacja świetlicy wiejskiej*
2. *Upiększenie centrum wsi*
3. *Budowa boiska sportowego*
4. *Podniesienie atrakcyjności turystycznej miejscowości*
5. *Dbanie o rozwój kultury i edukacji w Chomętowie*
6. *Utworzenie parkingu przy kościele w Chomętowie*

Terminarz wykonania zadań:

Lp	Nazwa zadania	Zadania szczegółowe	Termin wykonania i przewidywany kosztorys
1.	Adaptacja świetlicy wiejskiej	1. Założenie Stowarzyszenia „Lepsze Jutro”	2003 rok 500 zł
		2. Rozmowy z Urzędem Miasta Szubin w sprawie adaptacji świetlicy	2004 rok 0 zł
		3. Wyposażenie świetlicy: <ul style="list-style-type: none">- umeblowanie- wyposażenie kuchni- zakup sprzętu sportowego- nagłośnienie i sprzęt RTV- zamontowanie sceny- szukanie sponsorów na wyposażenie świetlicy (np. negocjacje z firmą Polkomtel)	2004 rok 10.000 zł 10.000 zł 20.000 zł 15.000 zł 5.000 zł

		4.Sporządzenie planów budowy świetlicy	2004-2005 10.000 zł
		5.Adaptacja świetlicy	2005-2007 300.000zł
		6.Wyłożenie polbruku przy wejściu do świetlicy	2007 r. 5.000 zł
		7.Zabezpieczenie ciekawych zajęć (muzycznych, językowych, rękodzieła ludowego , wałek obronnych, aerobiku itp.) w ramach działalności świetlicy wiejskiej	2006 – 2013 płaca instruktorów i pracownika etatowego świetlicy
2.	Upiększenie centrum wsi i podniesienie bezpieczeństwa na terenie miejscowości	1.Porządkowanie terenów wokół świetlicy wiejskiej, tworzenie trawników, zasadzenie drzewek i krzewów, zakup kosiarki, ogrodzenie terenu wokół świetlicy i szkoły	2004 - 2006 rok ¼ etatu pracownika porządkowego 5.000 zł 5.000 zł 2.000 zł 10.000 zł
		2.Uporządkowanie terenów po magazynach kółka rolniczego	2004 rok 5.000 zł
		3.Wnioskowanie w UG Szubin o pracownika do utrzymywania porządku we wsi (w ramach robót interwencyjnych)	każdego roku płaca najniższa krajowa – miesiące wiosenne i letnie
		4.Uporządkowanie terenów gminnych w centrum wsi - wyrównanie terenu - nawiezenie ziemi - obsadzenie zielenią - ustawienie kwietników i systematyczne sadzenie roślin - wykonanie ławek	2005 rok 15.000 zł
		5. Oczyszczenie zbiornika wodnego (przeciwpożarowego)	3.000 zł

		6.Utworzenie placu zabaw dla dzieci	2005 rok 10.000 zł
		7.Ułożenie chodników wzdłuż wsi (w trosce o bezpieczeństwo pieszych)	2006 r. 50.000 zł
3.	Budowa boiska sportowego	Wyszukanie terenu spełniającego warunki do budowy boiska	2004 rok 0 zł
		Uzyskanie pozwoleń na tworzenie boiska	2004 rok 1.000 zł
		Wyrównanie terenu, nawiezenie ziemi	2005 rok 10.000zł
		Obsianie terenu trawą	2006 rok 3.000 zł
		Systematyczna pielęgnacja nawierzchni boiska	każdego roku 2.000 rocznie
4.	Podniesienie atrakcyjności turystycznej miejscowości	Uczestniczenie w szkoleniach dotyczących pisania projektów	2003 rok 0 zł
		Rozmowy z Radami Sołeckimi sąsiednich miejscowości w sprawie opracowania wspólnego programu „Odnowa Wsi”	2004 rok 0 zł
		Utworzenie ścieżki rowerowej na terenie wsi i gminy Szubin	2005-2008 rok 40.000 zł
		Powstanie „Zielonej Szkoły”	2006-2008 rok 20.000 zł
		Powstawanie gospodarstw agroturystycznych na terenie wsi i poszerzenie bazy turystycznej wsi (utworzenie nowych miejsc pracy)	2005-2013 koszty trudne do oszacowania

5.	Dbanie o rozwój kultury i edukacji na wsi	Organizowanie festynów, spartakiad sportowych, turniejów	każdego roku 3.000 zł każdy festyn
		Organizowanie wycieczek krajoznawczych dla dzieci i dorosłych	każdego roku; koszty w zależności od trasy wycieczki
		Organizowanie wyjazdów do teatru, opery, kina	każdego roku cena biletu i koszty przejazdu/jednego uczestnika
		Organizowanie zajęć dla dzieci i młodzieży w czasie wakacji letnich i ferii zimowych	każdego roku koszty trudne do oszacowania (ok.10.000 zł jedna forma wypoczynku dla 35 osób)
		Przygotowywanie imprez kulturalnych dla mieszkańców: Dnia Seniora, Dnia Matki, Zabawy Karnawałowej dla dzieci i dorosłych, Zabawy Andrzejkowej dla dzieci	Koszty trudne do oszacowania
6.	Utworzenie parkingu przy kościele	1.Uzyskanie pozwoleń na budowę parkingu 2.Wyrównanie terenu 3.Utwardzenie powierzchni 4.Ogrodzenie	1.000 zł 5.000 zł 3.000 zł 10.000 zł

Uchwała nr 11/05.....

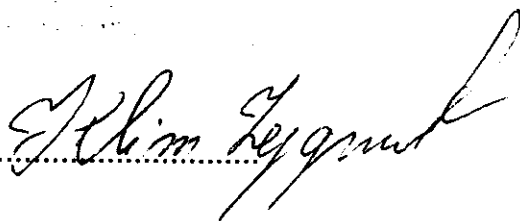
*z zebrania wiejskiego z dnia 20 września 2005r.
w sprawie przyjęcia do realizacji planu rozwoju miejscowości
Chomętowo*

Zebranie wiejskie uchwala przyjęcie do realizacji plan rozwoju miejscowości Chomętowo w brzmieniu jak w załączniku do niniejszej uchwały.

Plan rozwoju miejscowości Chomętowo stanowi podstawę do podejmowania wszelkich działań mających na celu rozwój miejscowości, poprawę jakości i warunków życia mieszkańców, rozwój turystyki.

Traci moc uchwała z zebrania wiejskiego z dnia 13 czerwca 2005r. w Chomętowie w sprawie przyjęcia do realizacji planu rozwoju miejscowości Chomętowo.

Podpis sołtysa:



PLAN ROZWOJU MIEJSCOWOŚCI

Charakterystyka miejscowości

Sołectwo Żędowo liczy 165 mieszkańców. Położone jest w południowej części województwa kujawsko-pomorskiego, w powiecie nakielskim, gminie Szubin. Żędowo jest częścią Pałuk, które stanowią Pojezierze Żnińskie.

Miejscowa ludność znalazła zatrudnienie przede wszystkim w rolnictwie, część w innych zawodach, a część jest bezrobotnych. Żędowo jest wsią malowniczo położoną nad Jeziorem Żędowskim i plan rozwoju miejscowości ma podnieść atrakcyjność sołectwa, tym samym przyciągnąć tu turystów oraz przyczynić się do utworzenia nowych miejsc pracy dla mieszkańców wsi.

Na terenie miejscowości znajdują się następujące zasoby:

- świątelnia wiejska
- sklep spożywczy
- dworek
- 3 krzyże przydrożne, kapliczka
- kuźnia, spichlerz
- budowla hydrotechniczna (przepompownia)
- hydrofornia.

Słabe strony:

- rozproszenie gospodarstw
- brak rozwiniętej infrastruktury (szkoła, ośrodek zdrowia, sieć kanalizacyjna)
- brak stowarzyszeń i organizacji.

Mocne strony:

- czyste środowisko
- urozmaicony krajobraz
- bliskość czystych jezior i lasów (Obszar Chronionego Krajobrazu Jezior Żędowskich)
- naturalny zbiornik retencyjny
- rozwój rękodzieła artystycznego (rzeźba w drewnie).
- własne ujęcie wody pitnej.

Na spotkaniu mieszkańców sołectwa Żędowa, które odbyło się dnia 13 czerwca 2005 roku przeprowadzono analizę silnych i słabych stron naszej miejscowości oraz opracowano plan rozwoju wsi z wykorzystaniem jej walorów.

Wytyczono główne zadania do realizacji:

1. Remont świetlicy wiejskiej.
2. Wyposażenie świetlicy wiejskiej.
3. Wybudowanie boiska do siatkówki.
4. Dbanie o rozwój kultury i edukacji na wsi.
5. Upiększenie wsi.
6. Utworzenie ścieżki rowerowej.

Lp.	Nazwa zadania	Zadania szczegółowe	Termin wykonania
1.	Remont świetlicy wiejskiej	1. Wystąpienie do Urzędu Miasta Szubin z wnioskiem o wykonanie dokumentacji remontu	2005 rok
		2. Przeprowadzenie remontu	2005-2006 70 tyś
2.	Wyposażenie świetlicy wiejskiej		2006-2010
3.	Budowa boiska do siatkówki	1. Uzyskanie pozwoleń na tworzenie boiska	2006 rok
		2. Wyrównanie i utwardzenie terenu	2006-2008 11 tyś
		3. Systematyczna pielęgnacja boiska	każdego roku 2 tyś
4.	Dbanie o rozwój kultury i edukacji na wsi	1. Organizowanie festynów, spartakiad sportowych, turniejów	każdego roku
		2. Organizowanie zajęć dla dzieci i młodzieży w czasie wakacji letnich i ferii zimowych	każdego roku
5.	Upiększanie wsi	1. Porządkowanie terenów wokół świetlicy wiejskiej	każdego roku 1,5 tyś
		2. Wnioskowanie w UG Szubin o pracownika do utrzymywania porządku we wsi (w ramach robót interwencyjnych)	każdego roku
		3. Utworzenie placu zabaw dla dzieci przy świetlicy wiejskiej	2006 rok 10 tyś
		4. Organizowanie konkursu na najładniejszą zagrodę	każdego roku

		5. Budowa chodnika wokół wsi	2007 rok 90 tyś
6.	Utworzenie ścieżki rowerowej	1. Uzyskanie pozwoleń od właścicieli gruntów, którymi będzie przebiegać ścieżka	2005 rok
		2. Wytyczenie ścieżki rowerowej	2005 rok
		3. Oznakowanie i przygotowanie miejsc do rekreacji	2006 rok 12 tyś
		4. Stały nadzór nad szlakiem turystycznym	na bieżąco
		5. Promocja szlaku i miejscowości	2006-2007 3 tyś

Uchwała nr II/105.....

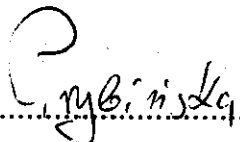
*z zebrania wiejskiego z dnia 20 września 2005r.
w sprawie przyjęcia do realizacji planu rozwoju miejscowości Żędowo*

Zebranie wiejskie uchwala przyjęcie do realizacji plan rozwoju miejscowości Żędowo w brzmieniu jak w załączniku do niniejszej uchwały.

Plan rozwoju miejscowości Żędowo stanowi podstawę do podejmowania wszelkich działań mających na celu rozwój miejscowości, poprawę jakości i warunków życia mieszkańców, rozwój turystyki.

Traci moc uchwała z zebrania wiejskiego z dnia 13 czerwca 2005r. w Żędowie w sprawie przyjęcia do realizacji planu rozwoju miejscowości Żędowo.

Podpis sołtysa:


.....

PLAN ROZWOJU MIEJSCOWOŚCI SMOLNIKI- GMINA SZUBIN

Charakterystyka miejscowości

Wieś Smolniki leży w obrębie gminy Szubin, w jej południowo-wschodniej części. Przepływa przez nią rzeka Gąsawka i jej dopływ Czarny Rów. Zamieszkuje ją 305 mieszkańców. Miejscowa ludność znalazła zatrudnienie w rolnictwie i leśnictwie, część pracuje w innych zawodach lub pozostaje bez pracy.

Na terenie miejscowości znajdują się następujące zasoby:

- Budynek po szkole podstawowej, w którym obecnie znajdują się dwa lokale mieszkalne i pomieszczenie pełniące rolę świetlicy wiejskiej.
- Trzy obiekty kultu chrześcijańskiego w postaci krzyży przydrożnych.
- Odcinek asfaltowej drogi leśnej pełniącej dodatkowo rolę szlaku turystycznego.

Słabe strony miejscowości to:

- Duże rozproszenie zabudowy.
- Brak rozwiniętej infrastruktury (brak szkoły, ośrodka zdrowia, punktów usługowych i handlowych, sieci kanalizacyjnej)

Mocne strony miejscowości:

- Urozmaicony krajobraz z dużym udziałem lasów i łąk.
- Czyste środowisko.
- Nowo powstająca obwodnica stwarzająca możliwość rozwoju drobnej przedsiębiorczości w jej bezpośredniej bliskości.

Na spotkaniu mieszkańców sołectwa obejmującego wieś Smolniki i wieś Zazdrość odbytym w dniu 08.06.2005r. przeprowadzono analizę silnych i słabych stron i opracowano plan rozwoju miejscowości z wykorzystaniem jej walorów.

Wytyczono główne zadania do realizacji:

1. Dokończenie budowy drogi asfaltowej.
2. Remont świetlicy wiejskiej.
3. Budowa boiska sportowego.
4. Podniesienie atrakcyjności turystycznej miejscowości.
5. Dbanie o rozwój kultury i edukacji na wsi.
6. Inspirowanie rolników do tworzenia gospodarstw agroturystycznych i ekologicznych.

Smolniki gm. Szubin

L.p.	Nazwa zadania	Zadanie szczegółowe	Termin wykonania / szacunkowy kosztorys
1	Dokończenie budowy drogi asfaltowej	1. Złożenie wniosku przez mieszkańców wsi o dokończenie budowy drogi prowadzącej przez wieś Smolniki. 2. Rozmowy z U.M. w sprawie terminu realizacji inwestycji i kosztów.	2005r. 2005r.
2	Remont świetlicy wiejskiej	1. Wystąpienie z wnioskiem do U.M. w sprawie remontu świetlicy i ewentualnego zwiększenia jej metrażu. 2. Przeprowadzenie remontu. 3. Przygotowanie dokumentacji na stworzenie tzn. „Zielonej Szkoły”	2005r. 2005-2008r.- 50 tys zł. 2009-2012r.- 10 tys
3	Budowa boiska sportowego	1. Lokalizacja terenu spełniającego warunki do budowy boiska. 2. Uzyskanie niezbędnych pozwoleń na budowę boiska. 3. Niwelacja terenu i nawiezienie ziemi. 4. Obsianie terenu trawą i pełne jego zagospodarowanie. 5. Systematyczna pielęgnacja obiektu.	2005r. 2005r. 2006r. 8 tys zł 2007r. 12 tys zł W każdym roku 2 tys
4	Podniesienie atrakcyjności turystycznej wsi	1. Uczestniczenie w kursach i szkoleniach dotyczących pisania projektów. 2. Rozmowy z Radami Sołeckimi gminy Szubin w sprawie opracowania wspólnego programu „Odnowa Wsi”. 3. Utworzenie ścieżki rowerowej na terenie wsi łączącej się ze ścieżką już istniejącą. 4. Promocja szlaku i miejscowości.	Na bieżąco 2005r. 2005-2008r. 15 tys zł Na bieżąco
5	Dbanie o rozwój kultury i edukacji na wsi	1. Organizowanie imprez sportowych i festynów. 2. Organizowanie różnych form wypoczynku i zajęć dla dzieci i młodzieży w okresie wakacji letnich i ferii zimowych. 3. Organizowanie wycieczek krajoznawczych dla dzieci i dorosłych. 4. Organizowanie wyjazdów do kina, teatru, opery.	Każdego roku Każdego roku Każdego roku Według potrzeb
6	Inspirowanie rolników do tworzenia gospodarstw agroturystycznych i ekologicznych.	1. Organizowanie szkoleń i kursów przygotowujących rolników do założenia a następnie prowadzenia nowych form i sposobów gospodarowania. 2. Udzielanie pomocy w nawiązaniu współpracy z istniejącymi już gospodarstwami agroturystycznymi i ekologicznymi w celu wymiany doświadczeń.	2005-2010r. Na bieżąco


Uchwała nr 105

*z zebrania wiejskiego z dnia 20 września 2005r.
w sprawie przyjęcia do realizacji planu rozwoju miejscowości
Smolniki*

Zebranie wiejskie uchwala przyjęcie do realizacji plan rozwoju miejscowości Smolniki w brzmieniu jak w załączniku do niniejszej uchwały.

Plan rozwoju miejscowości Smolniki stanowi podstawę do podejmowania wszelkich działań mających na celu rozwój miejscowości, poprawę jakości i warunków życia mieszkańców, rozwój turystyki.

Traci moc uchwała z zebrania wiejskiego z dnia 8 czerwca 2005r. w Smilnikach w sprawie przyjęcia do realizacji planu rozwoju miejscowości Smolniki.

Podpis sołtysa: 

OBIEKT D. SMOLNIKI
SOŁTYS