

Projekt

z dnia []

Zatwierdzony przez Burmistrza Szubina

**UCHWAŁA NR .....**  
**RADY MIEJSKIEJ W SZUBINIE**

z dnia ..... 2013 r.

**w sprawie skorzystania z zaproszenia do nieodpłatnego przekazania na rzecz Gminy Szubin nieruchomości gruntowej położonej w miejscowości Stanisławka, stanowiącej własność Pana Mariusza P.**

Na podstawie art. 18 ust. 2 pkt 15 ustawy z dnia 8 marca 1990 r. o samorządzie gminnym (Dz. U. z 2013 r. poz. 594, 645 i 1318) oraz art. 155 § 1 i art. 902<sup>1</sup> § 1 ustawy z dnia 23 kwietnia 1964 r. -Kodeks cywilny (Dz.U. Nr 16, poz. 93; z 1971 r. Nr 27, poz. 252; z 1976 r. Nr 19, poz. 122; z 1982 r. Nr 11, poz. 81, Nr 19, poz. 147 i Nr 30, poz. 210; z 1984 r. Nr 45, poz. 242; z 1985 r. Nr 22, poz. 99; z 1989 r. Nr 3, poz. 11 i Nr 33, poz. 175; z 1990 r. Nr 34, poz. 198, Nr 55, poz. 321 i Nr 79, poz. 464; z 1991 r. Nr 107, poz. 464 i Nr 115, poz. 496; z 1993 r. Nr 17, poz. 78; z 1994 r. Nr 27, poz. 96, Nr 84, poz. 386, Nr 85, poz. 388 i Nr 105, poz. 509; z 1995 r. Nr 83, poz. 417 i Nr 141, poz. 692; z 1996 r. Nr 114, poz. 542, Nr 139, poz. 646 i Nr 149, poz. 703; z 1997 r. Nr 43, poz. 272, Nr 68, poz. 439, Nr 115, poz. 741, Nr 117, poz. 751 i Nr 157, poz. 1040; z 1998 r. Nr 106, poz. 668 i Nr 117, poz. 758; z 1999 r. Nr 52, poz. 532; z 2000 r. Nr 22, poz. 271, Nr 74, poz. 855 i 857, Nr 88, poz. 983 i Nr 114, poz. 1191; z 2001 r. Nr 11, poz. 91, Nr 71, poz. 733, Nr 130, poz. 1450 i Nr 145, poz. 1638; z 2002 r. Nr 113, poz. 984 i Nr 141, poz. 1176; z 2003 r. Nr 49, poz. 408, Nr 60, poz. 535, Nr 64, poz. 592 i Nr 124, poz. 1151; z 2004 r. Nr 91, poz. 870, Nr 96, poz. 959, Nr 162, poz. 1692, Nr 172, poz. 1804 i Nr 281, poz. 2783; z 2005 r. Nr 48, poz. 462, Nr 157, poz. 1316 i Nr 172, poz. 1438; z 2006 r. Nr 133, poz. 935 i Nr 164, poz. 1166; z 2007 r. Nr 80, poz. 538, Nr 81, poz. 554, Nr 82, poz. 557 i Nr 181, poz. 1287, z 2008 r. Nr 116, poz. 731, Nr 163, poz. 1012, Nr 220, poz. 1425 i 1431 i Nr 228, poz. 1506, z 2009 r. Nr 42, poz. 341, Nr 79, poz. 662 i Nr 131, poz. 1075, z 2010 r. Nr 40, poz. 222 i Nr 155, poz. 1037 oraz z 2011 r. Nr 80, poz. 432, Nr 85, poz. 458 i Nr 230, poz. 1370) uchwała się, co następuje:

**§ 1.** Skorzystać z zaproszenia złożonego w dniu 1 października 2013 r. przez Pana Mariusza P., do zawarcia umowy nieodpłatnego przekazania na rzecz Gminy Szubin, nieruchomości gruntowej oznaczonej geodezyjnie jako działka numer 74/14 o powierzchni 0,0460 ha, objętej księgą wieczystą BY1U/00033993/2, położonej w miejscowości Stanisławka gmina Szubin.

**§ 2.** Wykonanie uchwały powierza się Burmistrzowi Szubina.

**§ 3.** Uchwała wchodzi w życie z dniem podjęcia.

### Uzasadnienie


Nieruchomość gruntowa niezabudowana położona w Stanisławce gmina Szubin, oznaczona geodezyjnie jako działka numer 74/14 o powierzchni 0,0460 ha, objęta księgą wieczystą BY1U/00033993/2, stanowi własność Pana Mariusza P.

W ewidencji gruntów prowadzonej przez Starostę Nakielskiego, opisana wyżej nieruchomość sklasyfikowana jest jako droga.

Zgodnie z art. 25 ust. 1 i 2, w związku z art. 23 ust. 1 pkt 7 ustawy z dnia 21 sierpnia 1997 r. o gospodarce nieruchomościami (Dz. U. z 2010 r. Nr 102, poz. 651 z późn. zm.), gospodarowanie gminnym zasobem nieruchomości polega między innymi na nabywaniu do tego zasobu gruntów.

Nabycie opisanej na wstępie niniejszego uzasadnienia działki (drogi) zwiększy zasób nieruchomości Gminy Szubin w grupie 036G - tereny komunikacyjne oraz uzupełni sieć dróg służących lokalnej społeczności. Spowoduje poszerzenie drogi wewnętrznej oznaczonej geodezyjnie numerem 48/4, będącej własnością Gminy Szubin, która łączy drogę krajową numer 5 z drogą gminną nr 090502C - „Godzimirz - Kołaczkowo”.

Celowym jest więc nabycie przez Gminę Szubin nieruchomości gruntowej stanowiącej przedmiot niniejszej uchwały.

BURMISTRZ  
  
Ignacy Pogodziński

STAROSTA NAKIELSKI

ul. Gen. Henryka Dąbrowskiego 54

89-100 Nakło nad Notecią

Oznaczenie organu

Nr. kancelaryjny: SWG.Sz.6621.1.665.13

Województwo: kujawsko-pomorskie

Powiat: nakielski

Jednostka ewidencyjna: Szubin - ob. wiejski 041005\_5

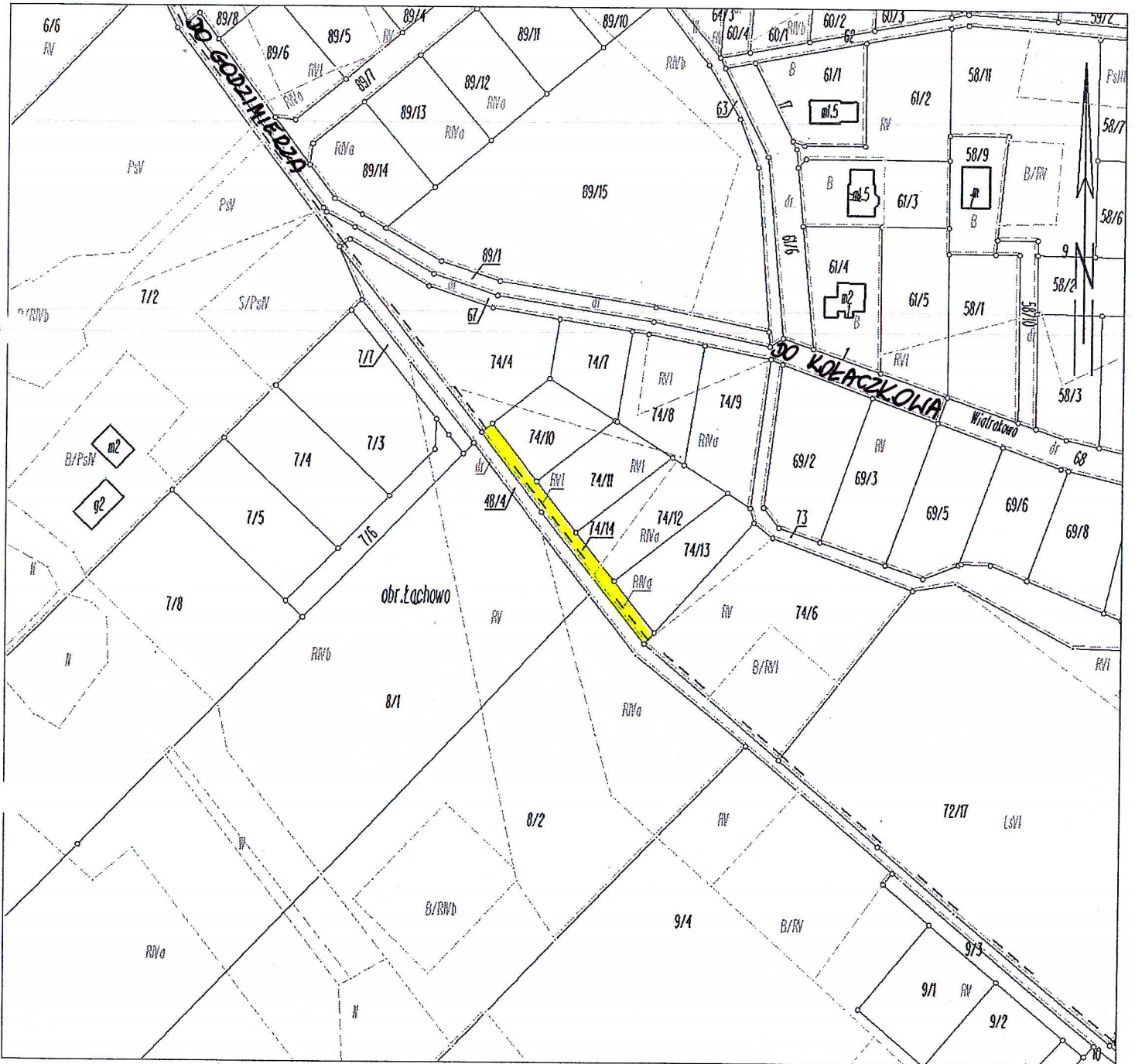
Obręb ewidencyjny: Stanisławka 0028

Arkusz: 1

Działka: 74/14

## WYRYS Z MAPY EWIDENCYJNEJ

Skala 1 : 2000



Dokument niniejszy jest przeznaczony do dokonania wpisu  
w księdze wieczystej.

Zgodność odpisu  
z treścią oryginału stwierdzam

Zabrania się reprodukcji  
i rozpowszechniania

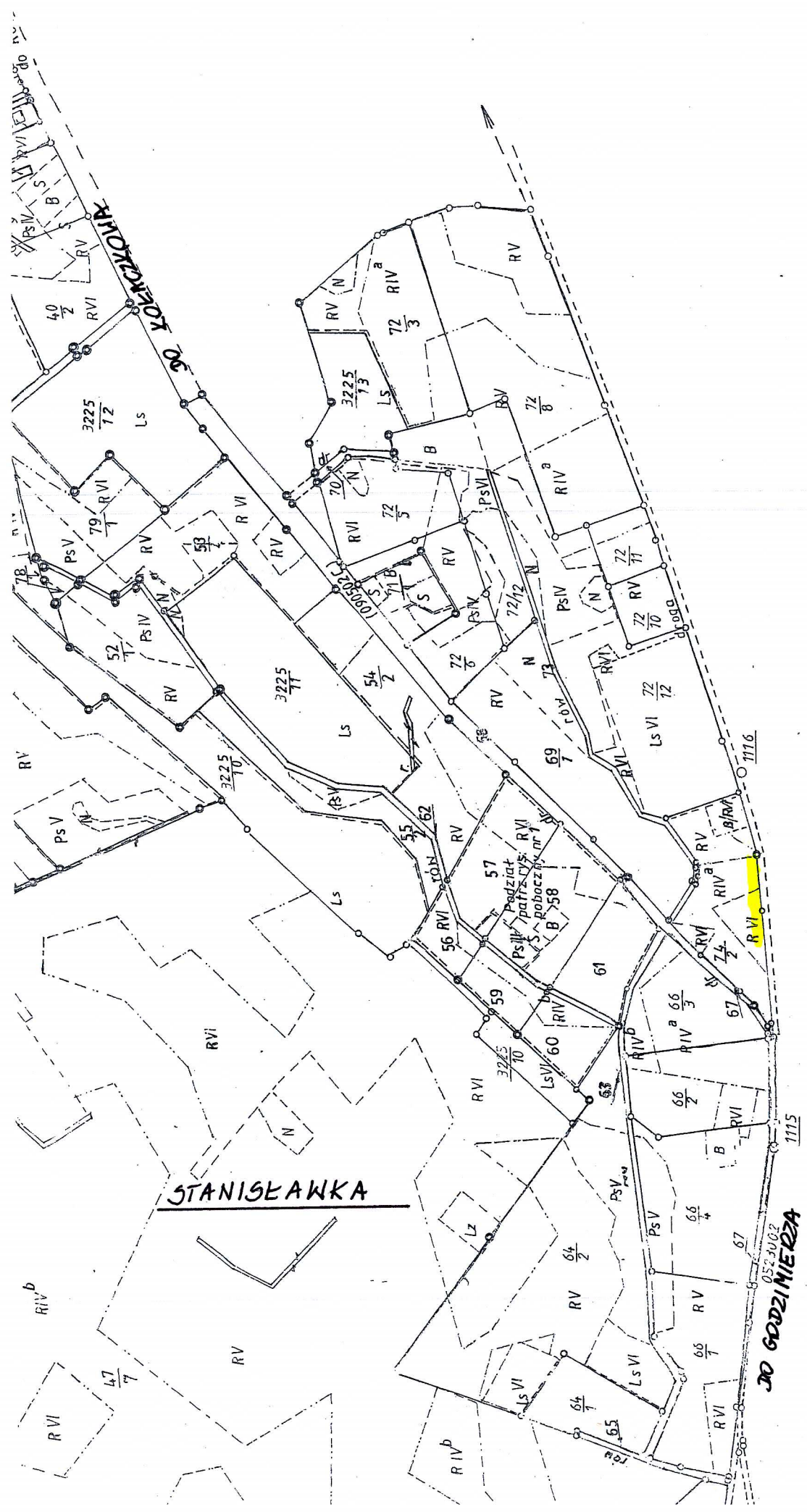


05. KWI. 2013

Nie podlega opłacie skarbowej  
art. 3 ustawy z dnia 16.11.2006 r.  
(Dz U Nr 225, poz. 1635)

Z UP. STAROSTY

Władysław Siatkowski  
Z-ca Dyrektora Wydziału Geodezji  
i Gospodarki Nieruchomościami



Wieś Łachowo