

Dnia, 16 sierpnia 2012r.

Informacje według stanu na 30 czerwca 2012 r. (meldunek za II kwartał 2012 r.)

do nowego podziału Gminy Szubin na okręgi wyborcze

dla sesji zwoływanych na dzień przypadający w okresie 01.07.- 30.09.2012 r.

Liczba mieszkańców Gminy Szubin wg stanu na 30.06.2012 r. wynosi **23.595**

Liczba radnych w Radzie Miejskiej w Szubinie **21**

Jednolita norma przedstawicielska (obliczona z dokładnością do czwartego miejsca po przecinku)

$$23.595/ 21 = 1.123,5714 \qquad \qquad \qquad \underline{\text{J.N.P.}} \qquad \qquad \qquad \underline{\text{1.123,5714}}$$

L.M.O. – liczba mieszkańców jednomandatowego okręgu wyborczego

Z przepisów art. 419 § 2 i 3 Kodeksu wyborczego

- 1) zakres dopuszczalnego odchylenia $50\% \text{ J.N.P.} \leq \text{L.M.O.} < 150\% \text{ J.N.P.}$
- 2) minimalna liczba mieszkańców $1.123,5714 \times 50\% = 561,7857 = \underline{\text{562}}$
- 3) maksymalna liczba mieszkańców $1.123,5714 \times 150\% = 1.685,3571 = \underline{\text{1685}}$

Z przepisów pkt 2.2.4. wytycznych zawartych w „Kodeksie dobrej praktyki w sprawach wyborczych”, opracowanych przez Komisję dla Demokracji przez Prawo (Komisję Wenecką) Rady Europy w lipcu 2001 r.

- 1) zakres dopuszczalnego odchylenia $85\% \text{ J.N.P.} \leq \text{L.M.O.} \leq 115\% \text{ J.N.P.}$
- 2) minimalna liczba mieszkańców $1.123,5714 \times 85\% = 955,0356 = \underline{\text{955}}$
- 3) maksymalna liczba mieszkańców $1.123,5714 \times 115\% = 1.292,1071 = \underline{\text{1.292}}$

Przy łączeniu jednostek pomocniczych należy przestrzegać następujących zasad:

- 1) łączy się jednostki bezpośrednio sąsiadujące ze sobą;

- 2) nie należy łączyć sołectw z miastem stanowiącym jednostkę pomocniczą gminy, ani też z jednostkami pomocniczymi utworzonymi na terenie miasta;
- 3) należy w miarę możliwości uwzględniać istniejące na terenie gminy więzi społeczno-ekonomiczne.

Materiały pomocnicze:

1. zestawienie liczby mieszkańców Gminy Szubin;
2. tabela poszczególnych okręgów z ulicami, sołectwami oraz liczbą mieszkańców;
3. wstępna propozycja podziału Gminy Szubin na jednomandatowe okręgi wyborcze;
4. szkic planu miasta Szubina, Rynarzewa i Zamościa z naniesionymi propozycjami podziału;
5. mapa poglądowa Gminy Szubin z naniesionymi propozycjami podziału.

Szubin , dnia 16 sierpnia 2012r.

Zestawienie
Liczba mieszkańców Gminy Szubin

Ustalono na podstawie ewidencji ludności oraz rejestru wyborców według stanu na dzień 30.06.2012r.

Liczba mieszkańców gminy / ogółem / **23 595** / miasto **9 289** gmina **14 306** /

Stan na dzień 30 czerwca 2012r.

Lp.	Nazwa jednostki pomocniczej	Liczba mieszkańców jednostki pomocniczej	Wykaz miejscowości/ulic wchodzących w skład jednostki pomocniczej	Liczba mieszkańców
1	Osiedle Bydgoskie	2581	Adama Asnyka	21
			Browarna	158
			Władysława Broniewskiego	269
			Marii Dąbrowskiej	17
			Dworcowa	96
			Glinica	113
			Jana Kasprowicza	68
			Jana Kochanowskiego	273
			Marii Konopnickiej	234
			Krótka	14
			Łabiszyńska	11
			Jana Matejki	107
			Adama Mickiewicza	263
			ks. Władysława Mączkowskiego	12
			Cypriana Kamila Norwida	39
			Podgórna	3
			Powstańców Wielkopolskich	308
			Bolesława Prusa	34
			Mikołaja Reja	31
			Sędziwoja Pałuki	59
Juliusza Słowackiego	109			
Henryka Sienkiewicza	130			
21 Stycznia	11			
Lucjana Szenwalda	20			

			Wiejska	130
			Stanisława Wyspiańskiego	13
			Stefana Żeromskiego	38
2	Osiedle Spółdzielcze	3302	Gen. Józefa Bema	648
			Gen. Jarosława Dąbrowskiego/ogółem /	1311
			1	47
			3	129
			4	114
			5	79
			6	88
			7	72
			9	57
			10	92
			11	68
			12	160
			13	67
			14	105
			15	80
			17	49
			18	104
			Nakielska	321
			Nowa	598
			Ogrodowa	195
			Władysława Reymonta	66
			Władysława Wiewiórowskiego	163
3	Osiedle Kcyńskie	2207	Harcerska	0
			Kcyńska	458
			Jana Kilińskiego	60
			Tadeusza Kościuszki	117
			Młyńska	131
			Mostowa	95
			Osiedle Cieleckiego	118
			3 Maja	220
			Plac Wolności	86
			Ignacego Paderewskiego	122
			Plac Kościelny	45
			Poprzeczna	0
			Rynek	18
			Szkolna	5
			Św. Marcina	163
			Winnica	366

			Wyzwolenia	188
			Zamek	15
4	Osiedle Leśne	1199	Akacyjowa	11
			Boczna	19
			Bukowa	15
			Brzozowa	123
			Jagodowa	16
			Jana Pawła II	100
			Kcyńska Nowe Osiedle	86
			Klonowa	140
			Ignacego Krasickiego	52
			Leśna	63
			Lipowa	18
			Malinowa	8
			Modrzewiowa	34
			Elizy Orzeszkowej	104
			Pałucka	210
			Porzeczkowa	5
			Poziomkowa	21
			Sosnowa	64
			Sportowa	43
			Świerkowa	37
			Tysiąclecia	30
5	Brzózki	124	Brzózki	124
6	Chomętowo	255	Chomętowo	255
7	Ciężkowo	247	Ciężkowo	210
			Smarzykowo	37
8	Chraplewo	192	Chraplewo	192
9	Dąbrówka Słupska	265	Dąbrówka Słupska	265
10	Gąbin	254	Gąbin	254
11	Godzimierz	148	Godzimierz	148
12	Grieczna Panna	69	Grieczna Panna	69
13	Kołaczkowo	1163	Kołaczkowo	1037
			Stanisławka	126
14	Kornelin	201	Kornelin	152
			Drogosław	49
15	Kowalewo	658	Kowalewo	658

16	Królikowo	549	Królikowo	549
17	Łachowo	368	Łachowo	368
18	Małe Rudy	225	Małe Rudy	225
19	Mąkoszyn	146	Mąkoszyn	79
			Jezirowo	19
			Zielonowo	48
20	Pińsko	281	Pińsko	281
21	Retkowo	227	Retkowo	213
			Koraczewko	14
22	Rynarzewo	1441	Rynarzewo / ogółem /	1389
			ul. 700-lecia	19
			ul. Adama Mickiewicza	8
			ul. Boczna	36
			ul. Bydgoska	40
			ul. Elizy Orzeszkowej	112
			ul. Głogowa	0
			ul. Jaśminowa	7
			ul. Jarzębinowa	0
			ul. Kalinowa	6
			ul. Krótka	30
			ul. Lawendowa	10
			ul. Leszczynowa	43
			ul. Malinowa	5
			ul. Marii Dąbrowskiej	14
			ul. Notecka	24
			ul. Ogrodowa	26
			ul. Polna	48
			ul. Powstańców Wielkopolskich	93
			ul. Różana	9
			ul. Rynek	135
ul. Słoneczna	23			
ul. Spacerowa	18			
ul. Stolarska	27			
ul. Strażacka	260			
ul. Szkolna	76			
ul. Szubińska	175			
ul. Świerkowa	0			

			ul. Władysława Łokietka	21
			ul. Wrzosowa	3
			ul. Wybudowanie	55
			ul. Zofii Nałkowskiej	66
			Wojstławiec	52
23	Samokłęski Duże	550	Samokłęski Duże	472
			Niedźwiady	78
24	Samokłęski Małe	146	Samokłęski Małe	146
25	Skórzewo	69	Skórzewo	69
26	Słonawy	219	Słonawy	219
27	Słupy	414	Słupy	414
28	Smolniki	346	Smolniki	309
			Zazdrość	37
29	Stary Jaruzyn	417	Stary Jaruzyn	242
			Chobielin	90
			Wymysłowo	85
30	Szaradowo	235	Szaradowo	105
			Zalesie ulica Wierzbowa	23
			Ameryczka	107
31	Szkocja	292	Szkocja	292
32	Szubin-Wieś	376	Szubin-Wieś	376
33	Tur	939	Tur	939
34	Wąsosz	325	Wąsosz	325
35	Wolwark	378	Wolwark	378
36	Wrzosy	69	Wrzosy	69
37	Zalesie	763	Zalesie bez ulicy Wierzbowej	717
			Rzemieniewice	46
38	Zamość	1584	Zamość / ogółem /	1484
			ul. Akwariowa	40
			Amurowa	17
			Azaliowa	8
			Boczna	22
			Brzozowa	41
			Bukowa	24
			Bydgoska	247
			Delfinowa	16
			Dworcowa	0
			Fiołkowa	11
			Gołębia	22

			Grzybowa	16
			Gwiezdna	0
			Jagodowa	51
			Jarzębinowa	41
			Jesiotrowa	56
			Karpiowa	15
			Klonowa	37
			Konwaliowa	4
			Kormoranów	13
			Księżycowa	6
			Leśna	0
			Łąkowa	6
			Łososiowa	11
			Merlina	32
			Olchowa	35
			Orki	14
			Osiedlowa	29
			Piękna	5
			Polna	28
			Poprzeczna	6
			Poznańska	87
			Przemysłowa	15
			Ptasia	4
			Rekinowa	6
			Rybia	23
			Rzemieślnicza	11
			Różana	0
			Składowa	40
			Słoneczna	19
			Sosnowa	152
			Świerkowa	109
			Wielorybia	40
			Wierzbowa	125
			Żurawia	0
			Bielawy	17
			Nadkanale	50
			Podlaski / Zamość 1/	16+7
			Trzciniec	10
39	Żędowo	168	Żędowo	168
40	Żurczyn	203	Żurczyn	142
			Głęбочek	15
			Olek	46

Wyk.LG

af

BURMISTRZ
Ignacy Pogorzański

Tabela poszczególnych okręgów z ulicami, sołectwami oraz liczbą mieszkańców

Lp.	Okręg Nr 1	Liczba	Lp.	Okręg Nr 2	Liczba	Lp.	Okręg Nr 3	Liczba
1	Adama Asnyka	21	1	Powstańców Wielkopolskich	308	1	Władysława Reymonta	66
2	Browarna	158	2	Henryka Sienkiewicza	130	2	Gen. Jarosława Dąbrowskiego 1	47
3	Marii Dąbrowskiej	17	3	Dworcowa	96	3	Gen. Jarosława Dąbrowskiego 3	129
4	Glinica	113	4	Łabiszyńska	11	4	Gen. Jarosława Dąbrowskiego 5	79
5	Jana Kasprowicza	68	5	Władysława Broniewskiego	269	5	Gen. Jarosława Dąbrowskiego 7	72
6	Jana Kochanowskiego	273	6	21 Stycznia	11	6	Gen. Jarosława Dąbrowskiego 9	57
7	Adama Mickiewicza	263	7	ks. Władysława Mączkowskiego	12	7	Gen. Jarosława Dąbrowskiego 11	68
8	Bolesława Prusa	34	8	Cypriana Kamila Norwida	39	8	Gen. Jarosława Dąbrowskiego 13	67
9	Mikołaja Reja	31	9	Krótką	14	9	Gen. Jarosława Dąbrowskiego 15	80
10	Juliusza Słowackiego	109	10	Jana Matejki	107	10	Gen. Jarosława Dąbrowskiego 17	49
11	Lucjana Szenwalda	20	11	Podgórna	3	11	Nakielska	321
12	Wiejska	130	12	Sędziwoja Pałuki	59	12		
13	Stanisława Wyspiańskiego	13	13	Marii Konopnickiej	234	13		
14	Stefana Żeromskiego	38	14			14		
RAZEM		1288	RAZEM		1293	RAZEM		1035

Lp.	Okręg Nr 4	Liczba	Lp.	Okręg Nr 5	Liczba	Lp.	Okręg Nr 6	Liczba
1	Gen. Jarosława Dąbrowskiego 4	114	1	Nowa	598	1	Zamek	15
2	Gen. Jarosława Dąbrowskiego 6	88	2	Ogrodowa	195	2	Młyńska	131
3	Gen. Jarosława Dąbrowskiego 10	92	3	Władysława Wiewiórowskiego	163	3	Św. Marcina	163
4	Gen. Jarosława Dąbrowskiego 12	160	4		0	4	Plac Kościelny	45
5	Gen. Jarosława Dąbrowskiego 14	105	5		0	5	Wyzwolenia	188
6	Gen. Jarosława Dąbrowskiego 18	104	6		0	6	Jana Kilińskiego	60
7	Gen. Józefa Bema	648	7		0	7	Szkolna	5
8	-	0	8		0	8	Ignacego Paderewskiego	122
9	-	0	9		0	9	Tadeusza Kościuszki	117
10	-	0	10		0	10	3 Maja	220
11	-	0	11		0	11	Rynek	18
12	-	0	12		0	12		0
13	-	0	13		0	13		0
14	-	0	14		0	14	-	0
15	-	-	15		0	15	-	0
16	-	0	16		0	16	-	0
17	-	0	17	-	0	17	-	0
18	-	0	18	-	0	18	-	0
19	-	0	19	-	0	19	-	0
20	-	0	20	-	0	20	-	0
RAZEM		1311	RAZEM		956	RAZEM		1084

Lp.	Okręg Nr 7	Liczba
1	Kcyńska	458
2	Winnica	366
3	Mostowa	95
4	Osiedle Cieleckiego	118
5	Plac Wolności	86
6	Poprzeczna	0
7	Harcerska	0
8		0
9		0
10		0
11		0
12		0
13		0
14	-	0
15	-	0
16	-	0
17	-	0
18	-	0
19	-	0
20	-	0
RAZEM		1123

Lp.	Okręg Nr 8	Liczba
1	Akacyja	11
2	Boczna	19
3	Bukowa	15
4	Brzozowa	123
5	Jagodowa	16
6	Jana Pawła II	100
7	Kcyńska Nowe Osiedle	86
8	Klonowa	140
9	Ignacego Krasickiego	52
10	Leśna	63
11	Lipowa	18
12	Malinowa	8
13	Modrzewiowa	34
14	Elizy Orzeszkowej	104
15	Pałucka	210
16	Porzeczkowa	5
17	Poziomkowa	21
18	Sosnowa	64
19	Sportowa	43
20	Świerkowa	37
21	Tysiąclecia	30
RAZEM		1199

Lp.	Okręg Nr 9	Liczba
1	Kołaczkowo	1037
2	Stanisławka	126
3	-	0
4	-	0
5	-	0
6	-	0
7	-	0
8	-	0
9	-	0
10	-	0
11	-	0
12	-	0
13	-	0
14	-	0
15	-	0
16	-	0
17	-	0
18	-	0
19	-	0
20	-	0
RAZEM		1163

Lp.	Okręg Nr 10	Liczba	Lp.	Okręg Nr 11	Liczba	Lp.	Okręg Nr 12	Liczba
1	Rynarzewo, ul. Szubińska	175	1	Szkocja	292	1	Bielawy	17
2	Rynarzewo, ul. Strażacka	260	2	Skórzewo	69	2	Nadkanale	50
3	Rynarzewo, ul. Bydgoska	40	3	Kornelin	152	3	Podlaski	23
4	Rynarzewo, ul. Powstańców Wielkopolski	93	4	Małe Rudy	225	4	Trzciniec	10
5	Rynarzewo, ul. Spacerowa	18	5	Drogosław	49	5	Zamość, ul. Piękna	5
6	Rynarzewo, ul. Krótka	30	6	Wojśławiec	52	6	Zamość, ul. Boczna	22
7	Rynarzewo, ul. Ogrodowa	26	7	Rynarzewo, ul. Słoneczna	23	7	Zamość, ul. Leśna	0
8	Rynarzewo, ul. Stolarska	27	8	Rynarzewo, ul. Lawendowa	10	8	Zamość, ul. Poprzeczna	6
9	Rynarzewo, ul. Rynek	135	9	Rynarzewo, ul. Leszczynowa	43	9	Zamość, ul. Osiedlowa	29
10	Rynarzewo, ul. Władysława Łokietka	21	10	Rynarzewo, ul. Jaśminowa	7	10	Zamość, ul. Księżycowa	6
11	Rynarzewo, ul. Polna	48	11	Rynarzewo, ul. Wrzosowa	3	11	Zamość, ul. Słoneczna	19
12	Rynarzewo, ul. Szkolna	76	12	Rynarzewo, ul. Głogowa	0	12	Zamość, ul. Gwiedzna	0
13	Rynarzewo, ul. Marii Dąbrowskiej	14	13	Rynarzewo, ul. Notecka	24	13	Zamość, ul. Ptasia	4
14	Rynarzewo, ul. Boczna	36	14	Rynarzewo, ul. Świerkowa	0	14	Zamość, ul. Dworcowa	0
15	Rynarzewo, ul. Elizy Orzeszkowej	112	15	Rynarzewo, ul. Malinowa	5	15	Zamość, ul. Żurawia	0
16	Rynarzewo, ul. Zofii Nałkowskiej	66	16	Rynarzewo, ul. Jarzębinowa	0	16	Zamość, ul. Kormoranów	13
17	Rynarzewo, ul. Adama Mickiewicza	8	17	Rynarzewo, ul. Kalinowa	6	17	Zamość, ul. Polna	28
18	Rynarzewo, ul. Różana	9	18	Rynarzewo, ul. Wybudowanie	55	18	Zamość, ul. Grzybowa	16
19	-	0	19	Rynarzewo, ul. 700-lecia	19	19	Zamość, ul. Rzemieślnicza	11
20	-	0	20	-	0	20	Zamość, ul. Przemysłowa	15
21	-	0					Zamość, ul. Jagodowa	51
							Zamość, ul. Jarzębinowa	41
							Zamość, ul. Składowa	40
							Zamość, ul. Rybia	23
							Zamość, ul. Delfinowa	16
							Zamość, ul. Łososiowa	11
							Zamość, ul. Jesiotrowa	56
							Zamość, ul. Merlina	32
							Zamość, ul. Orki	14
							Zamość, ul. Rekinowa	6
							Zamość, ul. Wielorybia	40
							Zamość, ul. Akwariowa	40
							Zamość, ul. Amurowa	17
							Zamość, ul. Karpiowa	15
							Zamość, ul. Gołębia	22
							Żurczyn	142
							Głęboczek	15
							Olek	46
	RAZEM	1194		RAZEM	1034		RAZEM	901

Lp.	Okręg Nr 13	Liczba
1	Zamość, ul. Bydgoska	247
2	Zamość, ul. Azaliowa	8
3	Zamość, ul. Fiołkowa	11
4	Zamość, ul. Konwaliowa	4
5	Zamość, ul. Świerkowa	109
6	Zamość, ul. Sosnowa	152
7	Zamość, ul. Bukowa	24
8	Zamość, ul. Klonowa	37
9	Zamość, ul. Olchowa	35
10	Zamość, ul. Wierzbowa	125
11	Zamość, ul. Różana	0
12	Zamość, ul. Brzozowa	41
13	Zamość, ul. Łąkowa	6
14	Zamość, ul. Poznańska	87
15	-	0
16	-	0
17	-	0
18	-	0
19	-	0
20	-	0
RAZEM		886

Lp.	Okręg Nr 14	Liczba
1	Brzózki	124
2	Tur	939
3	-	0
4	-	0
5	-	0
6	-	0
7	-	0
8	-	0
9	-	0
10	-	0
11	-	0
12	-	0
13	-	0
14	-	0
15	-	0
16	-	0
17	-	0
18	-	0
19	-	0
20	-	0
RAZEM		1063

Lp.	Okręg Nr 15	Liczba
1	Samokłęski Duże	472
2	Niedźwiady	78
3	Samokłęski Małe	146
4	Stary Jaruzyn	242
5	Chobielin	90
6	Wymysłowo	85
7	Grzeczna Panna	69
8	Godzimierz	148
9	-	0
10	-	0
11	-	0
12	-	0
13	-	0
14	-	0
15	-	0
16	-	0
17	-	0
18	-	0
19	-	0
20	-	0
RAZEM		1330

Lp.	Okręg Nr 16	Liczba
1	Stonawy	219
2	Szaradowo	105
3	Zalesie bez ulicy Wierzbowej	717
4	Zalesie ulica Wierzbowa	23
5	Rzemieniewice	46
6	Ameryczka	107
7	-	0
8	-	0
9	-	0
10	-	0
11	-	0
12	-	0
13	-	0
14	-	0
15	-	0
16	-	0
17	-	0
18	-	0
19	-	0
20	-	0
RAZEM		1217

Lp.	Okręg Nr 17	Liczba
1	Pińsko	281
2	Wolwark	378
3	Szubin-Wieś	376
4	Łachowo	368
5	-	0
6	-	0
7	-	0
8	-	0
9	-	0
10	-	0
11	-	0
12	-	0
13	-	0
14	-	0
15	-	0
16	-	0
17	-	0
18	-	0
19	-	0
20	-	0
RAZEM		1403

Lp.	Okręg Nr 18	Liczba
1	Królikowo	549
2	Chraplewo	192
3	Retkowo	213
4	Koraczewko	14
5	-	0
6	-	0
7	-	0
8	-	0
9	-	0
10	-	0
11	-	0
12	-	0
13	-	0
14	-	0
15	-	0
16	-	0
17	-	0
18	-	0
19	-	0
20	-	0
RAZEM		968

Lp.	Okręg Nr 19	Liczba
1	Stupy	414
2	Dąbrówka Słupska	265
3	Cięzkowo	210
4	Smarzykowo	37
5	Wrzosey	69
6	-	0
7	-	0
8	-	0
9	-	0
10	-	0
11	-	0
12	-	0
13	-	0
14	-	0
15	-	0
16	-	0
17	-	0
18	-	0
19	-	0
20	-	0
RAZEM		995

wyk. Renata Kabulla

Lp.	Okręg Nr 20	Liczba
1	Wąsosz	325
2	Żędowo	168
3	Chomętowo	255
4	Gąbin	254
5	Mąkoszyn	79
6	Jeziorowo	19
7	Zielonowo	48
8	-	0
9	-	0
10	-	0
11	-	0
12	-	0
13	-	0
14	-	0
15	-	0
16	-	0
17	-	0
18	-	0
19	-	0
20	-	0
RAZEM		1148

Lp.	Okręg Nr 21	Liczba
1	Kowalewo	658
2	Smolniki	309
3	Zazdrość	37
4	-	0
5	-	0
6	-	0
7	-	0
8	-	0
9	-	0
10	-	0
11	-	0
12	-	0
13	-	0
14	-	0
15	-	0
16	-	0
17	-	0
18	-	0
19	-	0
20	-	0
RAZEM		1004

URMISTRZ
Ignacy Kligodziński

Projekt

z dnia 24 sierpnia 2012 r.

Zatwierdzony przez ... *Burmistrz Szubin*

**UCHWAŁA NR
RADY MIEJSKIEJ W SZUBINIE**

z dnia 2012 r.

w sprawie podziału Gminy Szubin na okręgi wyborcze

Na podstawie art. 419 § 2 i 3 ustawy z dnia 5 stycznia 2011 r. – Kodeks wyborczy (Dz. U. Nr 21, poz. 112, Nr 26, poz. 134, Nr 94, poz. 550, Nr 102, poz. 588, Nr 134, poz. 777, Nr 147, poz. 881, Nr 149, poz. 889, Nr 171, poz. 1016 i Nr 217, poz. 1281 oraz z 2012r. poz.849) w związku z art. 13 ustawy z dnia 5 stycznia 2011 r. – Przepisy wprowadzające ustawę – Kodeks wyborczy (Dz. U. Nr 21, poz. 113 Nr 102, poz. 588, Nr 147, poz. 881 i Nr 149, poz. 889) na wniosek Burmistrza Szubina uchwala się, co następuje:

§ 1. Dla wyboru Rady Miejskiej w Szubinie dokonuje się podziału Gminy Szubin na okręgi wyborcze, ustalając ich numery i granice oraz liczbę radnych wybieranych w każdym okręgu wyborczym, zgodnie z załącznikiem do niniejszej uchwały.

§ 2. Uchwałę przekazuje się Wojewodzie Kujawsko-Pomorskiemu oraz Komisarzowi Wyborczemu w Bydgoszczy.

§ 3. Uchwałę ogłasza się w Dzienniku Urzędowym Województwa Kujawsko-Pomorskiego, Biuletynie Informacji Publicznej oraz podaje się do publicznej wiadomości poprzez rozplakatowanie obwieszczeń na tablicy ogłoszeń w urzędzie i na terenie miasta i gminy Szubin.

§ 4. Na ustalony podział Gminy Szubin na okręgi wyborcze wyborcom, w liczbie co najmniej 15, przysługuje prawo wniesienia skargi do Komisarza Wyborczego w Bydgoszczy, w terminie 5 dni od daty podania niniejszej uchwały do publicznej wiadomości.

§ 5. Wykonanie uchwały powierza się Burmistrzowi Szubina.

§ 6. Uchwała wchodzi w życie z dniem podjęcia.

SEKRETARZ GMINY

R Reklama 156 AS 247 08 E5-4539-9AFE-7F4E0B850579. Projekt

RADCA PRAWNY

NK
Natalia Kolaczyńska
Bd - 995

Strona 1

Załącznik Nr 1 do Uchwały Nr
 Rady Miejskiej w Szubinie
 z dnia.....2012 r.

Podział gminy Szubin na okręgi wyborcze

Numer okręgu	Granice okręgu	Liczba wybieranych radnych
1	Miasto Szubin: Osiedle Bydgoskie - część obejmująca ulice położone na północ od linii wyznaczonej ulicą M.Reja, J.Kochanowskiego, M.Konopnickiej i H.Sienkiewicza, wraz z ulicami: M.Reja, J.Kochanowskiego, Browarna i Glinica	1
2	Miasto Szubin: Osiedle Bydgoskie - część obejmująca ulice położone na południe od linii wyznaczonej ulicą M.Reja, J.Kochanowskiego, M.Konopnickiej i H.Sienkiewicza wraz z ulicami: M.Konopnickiej i H.Sienkiewicza, bez ulicy Browarnej i Glinica	1
3	Miasto Szubin: Osiedle Spółdzielcze - część obejmująca ulice: W.Reymonta, Nakielska oraz ul. Gen.J.Dąbrowskiego numery nieparzyste	1
4	Miasto Szubin: Osiedle Spółdzielcze - część obejmująca ulice: Gen.J.Bema i Gen.J.Dąbrowskiego numery parzyste	1
5	Miasto Szubin: Osiedle Spółdzielcze - pozostałe ulice osiedla nie wymienione w okręgu nr 3 i 4	1
6	Miasto Szubin: Osiedle Kcyńskie - część obejmująca ulice położone na wschód od linii wyznaczonej ulicami: Młyńska i Zamek wraz z tymi ulicami	1
7	Miasto Szubin: Osiedle Kcyńskie - część obejmująca ulice położone na zachód od linii wyznaczonej ulicami Młyńska i Zamek	1
8	Miasto Szubin: Osiedle Leśne	1
9	Sołectwo Kołaczkowo	1
10	Sołectwo Rynarzewo - część położona na zachód od linii wyznaczonej ulicami: Szubińską, W.Łokietka, Jarzębinową i A.Mickiewicza wraz z tymi ulicami z wyjątkiem ulicy Jarzębinowej	1
11	Sołectwo Rynarzewo - część położona na wschód od linii wyznaczonej ulicami: Szubińską, W.Łokietka, Jarzębinową i A. Mickiewicza bez tych ulic z wyjątkiem ulicy Jarzębinowej, Sołectwa: Kornelin, Małe Rudy, Skórzewo, Szkocja,	1

12	Sołectwo Zamość - część położona na północ od linii wyznaczonej ulicą Bydgoską i Poznańską, bez tych ulic, oraz sołectwo Żurczyn	1
13	Sołectwo Zamość - część położona na południe od linii wyznaczonej ulicą Bydgoską i Poznańską, wraz z tymi ulicami	1
14	Sołectwa: Brzózki, Tur	1
15	Sołectwa: Godzimirz, Grzeczna Panna, Samokłęski Duże, Samokłęski Małe, Stary Jaruzyn	1
16	Sołectwa: Słonawy, Szaradowo, Zalesie	1
17	Sołectwa: Łachowo, Pińsko, Wolwark, Szubin-Wieś	1
18	Sołectwa: Chraplewo, Królikowo, Retkowo	1
19	Sołectwa: Ciężkowo, Dąbrówka Słupska, Słupy, Wrzosy	1
20	Sołectwa: Chomętowo, Gąbin, Mąkoszyn, Wąsosz, Żędowo	1
21	Sołectwa: Kowalewo, Smolniki	1

Uzasadnienie

W myśl zapisu art. 419 Kodeksu wyborczego, podział gminy na okręgi, ich granice i numery oraz liczbę radnych wybieranych w każdym okręgu ustala, na wniosek burmistrza, rada gminy według jednolitej normy przedstawicielstwa obliczonej przez podzielenie liczby mieszkańców gminy przez liczbę radnych wybieranych do danej rady z uwzględnieniem zasad opisanych w Kodeksie wyborczym.

Stosownie do przepisów 417 § 2-4 Kodeksu wyborczego podział gminy na okręgi wyborcze jest dokonywany w oparciu o aktualny podział gminy na jednostki pomocnicze. W zależności od liczby mieszkańców poszczególnych jednostek pomocniczych utworzonych na terenie gminy okręgiem wyborczym jest jednostka pomocnicza, kilka jednostek pomocniczych, bądź też część jednostki pomocniczej. Granice jednostek pomocniczych stanowią jednocześnie granice okręgów wyborczych. Jedynym wyjątkiem od tej zasady są granice okręgów wyborczych utworzonych z podziału jednostek pomocniczych przebiegające wewnątrz tych jednostek.


Wnioskiem z dnia 24 sierpnia 2012r. Burmistrz Szubina wystąpił do Rady Miejskiej w Szubinie w sprawie podjęcia uchwały w sprawie podziału Gminy Szubin na okręgi wyborcze. Do opracowania projektu uchwały obliczono, że jednolita norma przedstawicielstwa wynosi 1123,5714 (liczba mieszkańców gminy według stanu na dzień 30 czerwca 2012r. tj. 23 595 osób : 21=1123,5747). Biorąc pod uwagę zasady opisane w Kodeksie wyborczym minimalna liczba mieszkańców okręgu wynosi 562 mieszkańców, a maksymalna 1685 osób. Zaproponowany przez Burmistrza Szubina podział na okręgi uwzględnia aktualny podział gminy na 36 sołectw oraz podział miasta na 4 osiedla. Przy łączeniu jednostek pomocniczych Burmistrz Szubina przestrzegał następujących zasad: łączenia jednostek bezpośrednio sąsiadujących ze sobą, nie łączenia sołectw z jednostkami pomocniczymi utworzonymi na terenie miasta oraz uwzględnił istniejące na terenie gminy więzi społeczno-ekonomiczne. Na podstawie uchwały Państwowej Komisji Wyborczej z dnia 7 maja 2012r. w sprawie wytycznych i wyjaśnień dotyczących podziału jednostek samorządu terytorialnego na okręgi wyborcze - punktu 9, Burmistrz Szubina zaproponował, aby dwa okręgi tj. okręg nr 11 i 12 utworzono poprzez połączenie jednostki pomocniczej gminy z częścią innej jednostki pomocniczej, ponieważ układ przestrzenny gminy, w powiązaniu z liczbą mieszkańców poszczególnych jednostek pomocniczych, jest tego rodzaju, że nie pozwala na utworzenie okręgów składających się z graniczących ze sobą jednostek pomocniczych.

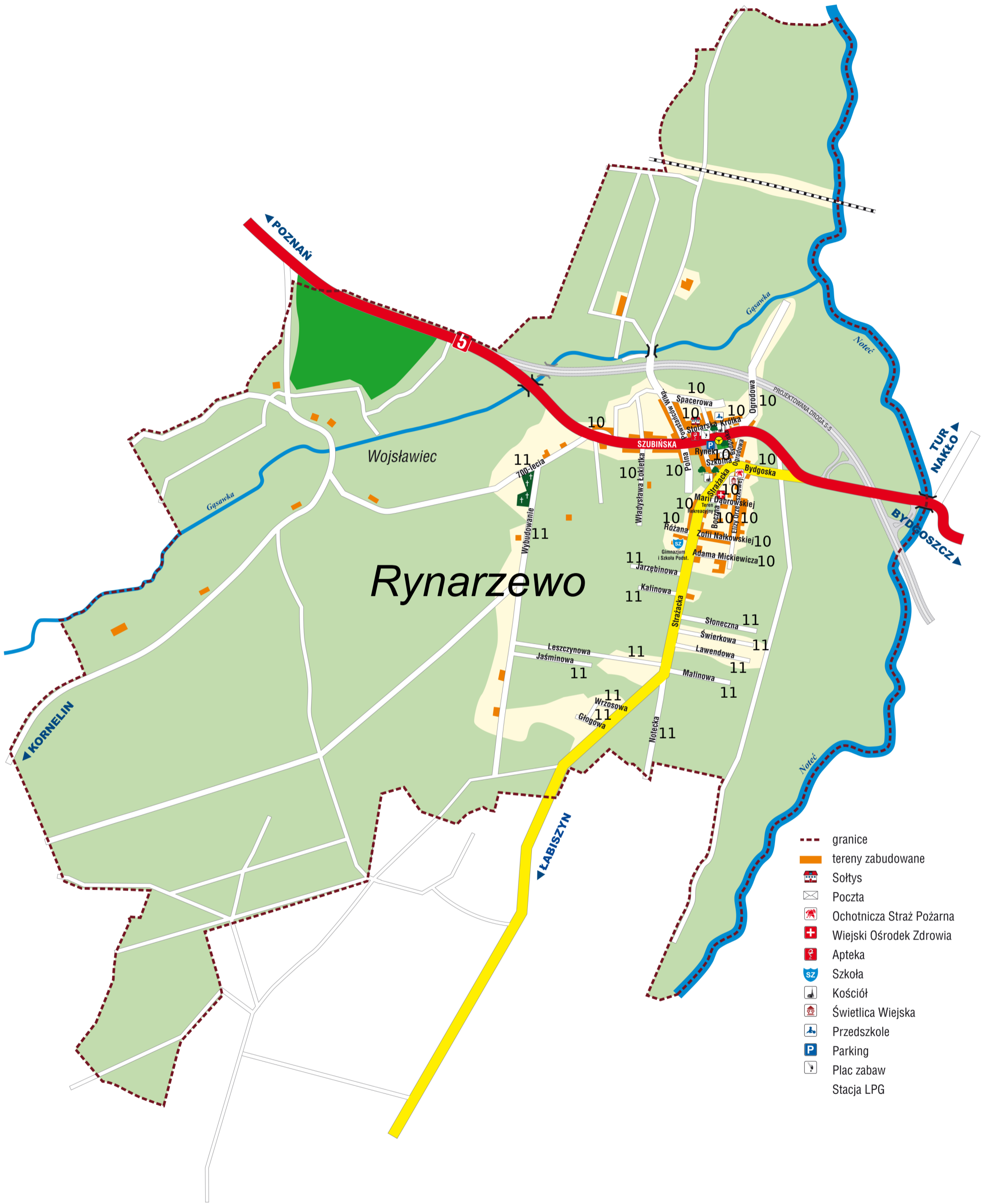
Poniższa tabela przedstawia propozycję Burmistrza Szubina podziału gminy na okręgi wyborcze, ich granice i liczbę mieszkańców każdego z okręgów.

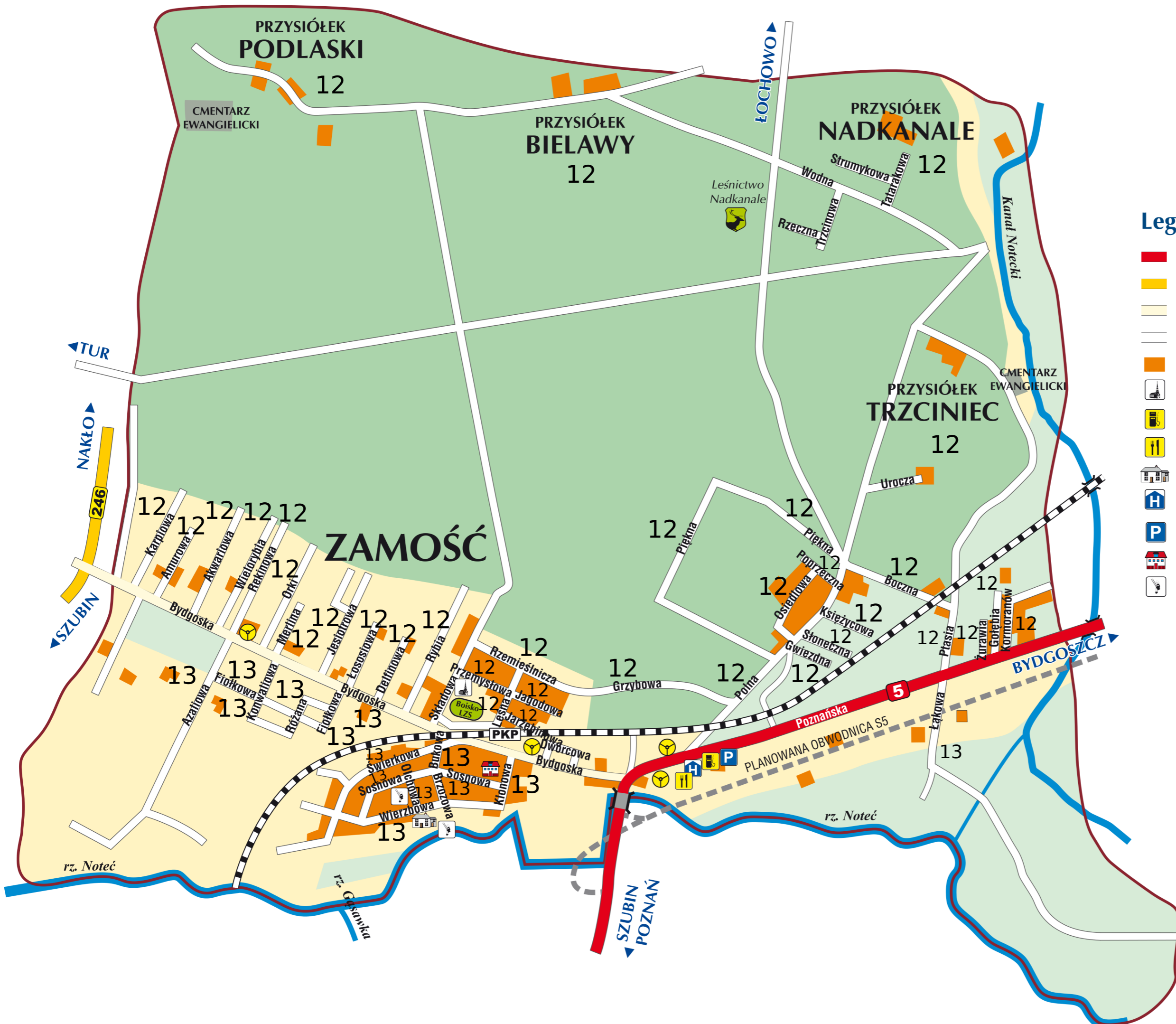
Numer okręgu	Granice okręgu	Liczba mieszkańców okręgu
1	Miasto Szubin: Osiedle Bydgoskie - część obejmująca ulice położone na północ od linii wyznaczonej ulicą M.Reja, J.Kochanowskiego, M.Konopnickiej i H.Sienkiewicza, wraz z ulicami: M.Reja, J.Kochanowskiego, Browarna i Glinica	1288
2	Miasto Szubin: Osiedle Bydgoskie - część obejmująca ulice położone na południe od linii wyznaczonej ulicą M.Reja, J.Kochanowskiego, M.Konopnickiej i H.Sienkiewicza wraz z ulicami: M.Konopnickiej i H.Sienkiewicza, bez ulicy Browarnej i Glinica	1293
3	Miasto Szubin: Osiedle Spółdzielcze - część obejmująca ulice: W.Reymonta, Nakielska oraz ul. Gen.J.Dąbrowskiego numery nieparzyste	1035
4	Miasto Szubin: Osiedle Spółdzielcze - część obejmująca ulice: Gen.J.Bema i Gen.J.Dąbrowskiego numery parzyste	1311
5	Miasto Szubin: Osiedle Spółdzielcze - pozostałe ulice	

	osiedla nie wymienione w okręgu nr 3 i 4	956
6	Miasto Szubin: Osiedle Kcyńskie - część obejmująca ulice położone na wschód od linii wyznaczonej ulicami: Młyńska i Zamek wraz z tymi ulicami	1084
7	Miasto Szubin: Osiedle Kcyńskie - część obejmująca ulice położone na zachód od linii wyznaczonej ulicami Młyńska i Zamek	1123
8	Miasto Szubin: Osiedle Leśne	1199
9	Sołectwo Kołaczkowo	1163
10	Sołectwo Rynarzewo - część położona na zachód od linii wyznaczonej ulicami: Szubińską, W.Łokietka, Jarzębinową i A.Mickiewicza wraz z tymi ulicami z wyjątkiem ulicy Jarzębinowej	1194
11	Sołectwo Rynarzewo - część położona na wschód od linii wyznaczonej ulicami: Szubińską, W.Łokietka, Jarzębinową i A. Mickiewicza bez tych ulic z wyjątkiem ulicy Jarzębinowej, Sołectwa: Kornelin, Małe Rudy, Skórzewo, Szkocja,	1034
12	Sołectwo Zamość - część położona na północ od linii wyznaczonej ulicą Bydgoską i Poznańską, bez tych ulic, oraz sołectwo Żurczyn	901
13	Sołectwo Zamość - część położona na południe od linii wyznaczonej ulicą Bydgoską i Poznańską, wraz z tymi ulicami	886
14	Sołectwa: Brzózki, Tur	1063
15	Sołectwa: Godzimierz, Grzeczna Panna, Samokłęski Duże, Samokłęski Małe, Stary Jaruzyn	1330
16	Sołectwa: Słonawy, Szaradowo, Zalesie	1217
17	Sołectwa: Łachowo, Pińsko, Wolwark, Szubin-Wieś	1403
18	Sołectwa: Chraplewo, Królikowo, Retkowo	968
19	Sołectwa: Ciężkowo, Dąbrówka Słupska, Słupy, Wrzosey	995
20	Sołectwa: Chomętowo, Gąbin, Małoszyn, Wąsosz, Żędowo	1148
21	Sołectwa: Kowalewo, Smolniki	1004

W tym stanie rzeczy podjęcie uchwały jest uzasadnione.

WŁAŚCICIEL

 Ignacy Pogorzały





Legenda

- DROGA KRAJOWA
- DROGA WOJEWÓDZKA
- DROGA POWIATOWA
- DROGA GMINNA
- TEREN ZABUDOWANY
- KOŚCIÓŁ
- STACJA BENZYNOWA I LPG
- RESTAURACJA
- ŚWIETLICA WIEJSKA
- HOTEL
- PARKING
- SOŁTYS
- PLAC ZABAW